

Zarządzenie Nr. 193/2016  
Burmistrza Brzegu  
z dnia 20 grudnia 2016r.

w sprawie: przyjęcia „Planu wykorzystania zasobu nieruchomości Gminy Brzeg na lata 2017-2019”.

Na podstawie art.30 ust.2 pkt 3 ustawy z dnia 8 marca 1990 r. o samorządzie gminnym (tekst jednolity: Dz. U. 2016 r. poz. 446 z późn. zm.), art.25 ust. 1 i 2 w związku z art.23 ust.1 pkt 3 ustawy z dnia 21 sierpnia 1997 r o gospodarce nieruchomościami (tekst jednolity: Dz. U. 2015 r. poz. 1774 z późn. zm.) Burmistrz Brzegu

zarządza co następuje:

§1

Przyjąć „Plan wykorzystania zasobu nieruchomości Gminy Brzeg na lata 2017-2019” stanowiący załącznik do niniejszego zarządzenia.

§2

Wykonanie zarządzenia powierza się kierownikowi Biura Gospodarki Nieruchomościami i Lokalami, kierownikowi Biura Organizacyjno-Prawnego, dyrektorowi Zarządu Nieruchomości Miejskich w Brzegu oraz kierownikom jednostek organizacyjnych posiadających nieruchomości oddane w trwałą zarząd.

§3

Zarządzenie wchodzi w życie z dniem 1 stycznia 2017 roku.

BURMISTRZ  
*Wojciech*  
Jerzy Wrębiak

Załącznik do  
zarządzenia nr.....1793/2016.....  
Burmistrza Brzegu  
z dnia .....20 grudnia 2016r.....

## **Plan wykorzystania zasobu nieruchomości Gminy Brzeg na lata 2017 - 2019.**

### **Rozdział I**

#### **Podstawy na jakich opiera się gospodaraka zasobem nieruchomości Gminy Brzeg**

Przez zasób nieruchomości Gminy Brzeg należy rozumieć nieruchomości, które stanowią przedmiot własności Gminy Brzeg i nie zostały oddane w użytkowanie wieczyste, oraz nieruchomości będące przedmiotem użytkowania wieczystego Gminy Brzeg.

Zasobem nieruchomości gospodaruje Burmistrz Brzegu, który przeznaczają nieruchomości na cele rozwojowe gminy i zorganizowaną działalność inwestycyjną, a w szczególności na realizację budownictwa mieszkaniowego oraz związanych z tym budownictwem urządzeń infrastruktury technicznej, a także na realizację innych celów publicznych.

Gospodarowanie zasobem polega w szczególności na: ewidencjonowaniu nieruchomości; zapewnianiu wycen tych nieruchomości; sporządzaniu planów wykorzystania zasobu; zabezpieczaniu nieruchomości przed uszkodzeniem lub zniszczeniem; wykonywaniu czynności związanych z naliczaniem należności za nieruchomości udostępniane z zasobu oraz prowadzeniu windykacji tych należności; zbywaniu i nabywaniu nieruchomości; obciążaniu nieruchomości ograniczonymi prawami rzeczowymi (użytkowanie, służebność gruntowa, służebność przesyłu); wydzierżawianiu, wynajmowaniu i użyczeniu; przygotowywaniu opracowań geodezyjno-prawnych i projektowych; dokonywaniu podziałów oraz scaleń i podziałów nieruchomości, a także wyposażaniu nieruchomości, w miarę możliwości, w niezbędne urządzenia infrastruktury technicznej.

Gospodarowanie polega także na podejmowaniu czynności w postępowaniu sądowym, w szczególności w sprawach dotyczących własności lub innych praw rzeczowych na nieruchomości, o zapłatę należności za korzystanie z nieruchomości, o roszczenia ze stosunku najmu, dzierżawy lub użyczenia, o stwierdzenie nabycia spadku, o stwierdzenie nabycia własności nieruchomości przez zasiedzenie oraz składaniu wniosków o założenie ksiąg wieczystych dla nieruchomości Gminy Brzeg oraz o wpis w księgach wieczystych.

Gospodarowanie zasobem nieruchomości Gminy Brzeg odbywa się zgodnie z zasadami prawidłowej gospodarki, o której mowa w art. 12 ustawy z dnia 21 sierpnia 1997 roku o gospodarce nieruchomościami (tekst jednolity: Dz. U. 2015 r. poz. 1774 ze zm.).

Plan wykorzystania zasobu nakreśla główne kierunki działań Burmistrza Brzegu w zakresie gospodarowania nieruchomościami gminnymi. Rozstrzygnięcia o sposobie i formie zagospodarowania poszczególnych nieruchomości są podejmowane indywidualnie.

### **Rozdział II**

#### **Prognoza dotycząca nabywania nieruchomości do zasobu oraz wydatki z tym związane**

W celu uratowania przed całkowitym zniszczeniem zabytkowych budynków położonych w Brzegu przy ul. Bolesława Chrobrego 35 i ul. Długiej 24 (wpisanych do opolskiego rejestru zabytków) planuje się nabycie tych nieruchomości. W celu uzyskania jak najbardziej korzystnej, z punktu widzenia Gminy Brzeg, ceny nabycia prowadzone są negocjacje.

W latach 2017-2019 planuje się, że w wyniku podziałów nieruchomości dokonywanych na wnioski właścicieli nieruchomości gmina, z mocy prawa, nabywać będzie działki gruntu przy ul. Filozofów, ul Wrocławskiej przeznaczone w miejscowym planie zagospodarowania

przestrzennego na poszerzenie ul. Filozofów oraz pod budowę nowego układu komunikacyjnego. Szacuje się, że wysokość odszkodowania za nabycie działek pod drogi publiczne wynosić będzie ok. 92 zł/m<sup>2</sup>

### Rozdział III

#### Prognoza dotycząca udostępniania nieruchomości zasobu oraz wydatki z tym związane

Udostępnianie nieruchomości z zasobu odbywać się będzie zgodnie z zasadami ustawy o gospodarce nieruchomościami w oparciu o obowiązującą prognozę udostępniania zasobu nieruchomości.

Przewiduje się między innymi zbycie: nieruchomości położonej w Jarosławcu, stanowiącej działkę nr 92/3 o pow. 0,5299 ha; zabudowanej nieruchomości przy ul. Wolności 14 o łącznej pow. 0,2224 ha; nieruchomości przeznaczonych pod budownictwo mieszkaniowe jednorodzinne przy ul. Reymonta, ul. Malinowej oraz ok. 16 ha gruntów rolnych.

W latach 2017-2019 zakłada się kontynuację dotychczas zawartych umów najmu, dzierżawy i użyczenia. Przewiduje się także zawarcie nowych tego typu umów. Nieruchomości z zasobu, których trwałe rozdysponowanie jest niemożliwe lub nieruchomości stanowiące rezerwę terenów na realizację celów publicznych (dróg, urządzeń infrastruktury technicznej, szkół i przedszkoli publicznych) są przez gminę wydzierżawiane, wynajmowane a w szczególnych przypadkach także użyczone.

Wysokość wydatków związana z udostępnieniem zasobu nieruchomości realizowana jest na poziomie wynikającym z uchwały budżetowej Gminy Brzeg uchwalanej corocznie.

Wydatki na inwestycje wieloletnie ponoszone w wyniku korzystania z zasobu realizowane będą w oparciu o uchwałę Rady Miejskiej Brzegu w sprawie uchwalenia wieloletniej prognozy finansowej.

Gmina Brzeg jest użytkownikiem wieczystym na gruncie stanowiącym własność Skarbu Państwa. Są to działki gruntu nr 72/2 i 886/8 położone odpowiednio przy ulicy Grobli i Placu Dworcowym. Opłaty roczne za prawo użytkowania wieczystego tych gruntów wynoszą 20,52 zł za działkę 72/2 i 312,00 zł za działkę 886/8.

### Rozdział IV

#### Prognoza wpływów osiągniętych z opłat za użytkowanie wieczyste i trwałe zarząd w latach 2017 – 2019

ROK	Wysokość wpływów w zł za użytkowanie wieczyste
2017	699.244
2018	748.824
2019	818.894

ROK	Wysokość wpływów w zł za trwałe zarząd
2017	219.651,77
2018	219.651,77
2019	219.651,77



**Rozdział V**  
**Prognoza aktualizacji opłat rocznych za użytkowanie wieczyste i trwałe zarząd w latach**  
**2017 – 2019**

ROK	Ilość działek do aktualizacji opłaty rocznej	Numery działek	Opłata roczna przed wypowiedzeniem w zł	Opłata roczna po wypowiedzeniu w zł	Wzrost opłaty rocznej po aktualizacji w zł
2017	34	957/2, 511/6, 499/5, 16/6, 16/7, 16/36, 149/2, 556/2, 47/6, 155/1, 141/1, 957/6, 78/52, 967, 68/1, 681/11, 95/7, 547/10, 68/2, 78/64, 868/2, 446/3, 846/11, 846/2, 846/3, 846/4, 234/2, 360, 366, 445, 991, 162/17, 162/21, 878	3324,48	13.102,81	9.778,33
2018	25	975/18, 975/17, 975/6, 975/10, 975/15, 975/14, 975/13, 975/11, 975/9, 975/7, 975/20, 975/19, 975/21, 975/16, 975/3, 958, 959, 163/6, 163/10, 355, 865/2, 42, 95/16, 91/2, 96	31.174,39	129.175,92	98.001,53
2019	41	1277, 1266, 875/3, 846/36, 846/14, 846/13, 846/48, 846/58, 846/62, 351/25, 547/12, 1244, 1245, 216/8, 351/16, 216/13, 365/3, 556/3, 957/4, 499/6, 499/8, 499/10, 498/2, 498/3, 957/11, 507, 511/7, 957/13, 981, 564/10, 564/11, 564/12, 957/14, 780/4, 45/4, 51, 45/8, 1255, 858/2, 62, 25/2	16.031,97	49.019,00	32.987,03

W związku z tym, że zaktualizowana wysokość opłaty rocznej przewyższa co najmniej dwukrotnie dotychczasową opłatę, zgodnie z art. 77 ust 2a ustawy o gospodarce nieruchomościami, zaktualizowane opłaty w latach 2017-2019 zostaną podzielone na trzy raty. W pierwszym roku odpowiadać one będą dwukrotności dotychczasowej opłaty, a pozostała kwota ponad dwukrotność dotychczasowej opłaty rozłożona zostanie na dwie równe części, które powiększą opłaty roczne w następnych dwóch latach, a więc opłaty roczne zaktualizowane w 2017 roku wzrosną:

w 2018 roku – o 3.324,48 zł

w 2019 roku – o 3.226,93 zł

w 2020 roku – o 3.226,92 zł,



opłaty roczne zaktualizowane w 2018 roku wzrosną:  
w 2019 roku – o 31.174,39 zł  
w 2020 roku – o 33.413,57 zł  
w 2021 roku – o 33.413,57 zł, oraz  
opłaty roczne zaktualizowane w 2019 roku wzrosną:  
w 2020 roku – o 16.031,97 zł  
w 2021 roku – o 8.477,53 zł  
w 2022 roku – o 8.477,53 zł.

W latach 2017 – 2019 nie przewiduje się aktualizacji opłat za trwałe zarząd.

## **Rozdział V**


### **Program zagospodarowania nieruchomości zasobu w latach 2017 – 2019**

Burmistrz Brzegu gospodaruje zasobem nieruchomości zgodnie z zasadami racjonalnej gospodarki, na podstawie obowiązujących przepisów prawa, uwzględniając w pierwszej kolejności potrzeby społeczności lokalnej i realizację zadań publicznych. Gminny zasób nieruchomości jest wykorzystywany na cele rozwojowe gminy i dla potrzeb zorganizowanej działalności inwestycyjnej. Założenia te dotyczą w szczególności realizacji budownictwa mieszkaniowego oraz związanych z tym budownictwem urządzeń infrastruktury technicznej, jak i innych, istotnych celów publicznych. Zagospodarowanie nieruchomości następuje zgodnie z wiążącymi Burmistrza Brzegu ustaleniami, wynikającymi z obowiązujących przepisów prawa.

W latach 2017-2019 planuje się sprzedaż pod budownictwo mieszkaniowe jednorodzinne nieruchomości położone w Brzegu przy ul. Malinowej i ul. Reymonta; sprzedaż nieruchomości w Jarosławcu; sprzedaż zabudowanej nieruchomości przy ul. Wolności 14 oraz sprzedaż części nieruchomości na poprawę warunków zagospodarowania posiadanych nieruchomości.

Gmina w tym okresie planuje również uzbroić nieruchomość przy ul. Małujowickiej – „Zielonka” w sieć wodno – kanalizacyjną, wybudować na niej drogi wraz z ich odwodnieniem oraz oświetlenie uliczne. Powyższy teren planuje się włączyć do Wałbrzyskiej Specjalnej Strefy Ekonomicznej „INWEST - PARK”.

Działki nie wymienione wyżej, a będące w zasobie gminy mogą zostać przeznaczone do zbycia lub zagospodarowania poprzez dzierżawę lub inny tytuł, w zależności od potrzeb potencjalnych nabywców.

BURMISTRZ  
  
Jerzy Wrębiak

## PROGRAM ZAGOSPODAROWANIA oraz ZESTAWIENIE POWIERZCHNI NIERUCHOMOŚCI ZASOBU - obręb RATAJE

Nr działki	Nr mapy	Pow. dz. ha	Ulica	Opis	Informacje o zgłoszonych roszczeniach do nieruchomości oraz informacje o toczących się postępowaniach administracyjnych i sądowych	Przeznaczenie nieruchomości w planie	Dysponent	Program zagospodarowania nieruchomości
45	1	1,5003	Olawska		BRAK	łąka	ZNM	dzierżawa, zbycie, użyczenie
46	1	0,4599	Olawska		BRAK	droga gruntowa	ZNM	droga do gruntów rolnych
54/1	1	1,0055	Olawska		BRAK	rolna - łąka	ZNM	dzierżawa, zbycie, użyczenie
54/3	1	0,1913	Olawska		BRAK	rolna - łąka	ZNM	dzierżawa, zbycie, użyczenie
57	1	0,1136	Olawska		BRAK	droga gruntowa	ZNM	droga do gruntów rolnych
63/2	1	0,0074	Olawska		BRAK	rów	GMB	rów szczegółowy
73/1	1	0,0156	Olawska		BRAK	droga gruntowa	ZNM	droga do gruntów rolnych
73/3	1	0,2354	Olawska		BRAK	droga gruntowa	ZNM	droga do gruntów rolnych
73/5	1	0,0949	Olawska		BRAK	droga gruntowa	ZNM	droga do gruntów rolnych
124	1	1,0241	Wrocławska		BRAK	rolna - rome	ZNM	dzierżawa, zbycie, użyczenie
129	1	0,0397	Wrocławska		BRAK	droga gruntowa	ZNM	droga do gruntów rolnych
137	1	0,4694	Wrocławska		BRAK	droga gruntowa	ZNM	droga do gruntów rolnych
150	1	0,1321	Olawska		BRAK	rów	GMB	rów szczegółowy
65/1	2	0,0489	Olawska 58		BRAK	droga wewnętrzna	ZNM	droga wewnętrzna ogólnodostępna
65/3	2	0,1509	Olawska 58		BRAK	droga wewnętrzna	ZNM	droga wewnętrzna ogólnodostępna
87	2	0,0839	Olawska 99		BRAK	droga wewnętrzna	ZNM	droga wewnętrzna ogólnodostępna
92/1	2	0,0389	Olawska 88		BRAK	rów	GMB	rów szczegółowy
96	2	0,0113	Olawska 76		BRAK	droga wewnętrzna	ZNM	droga wewnętrzna ogólnodostępna
977	2	0,0601	Olawska		BRAK	droga wewnętrzna	ZNM	dzierżawa, zbycie
978	2	0,1336	Olawska		BRAK	działki budowlane	ZNM	dzierżawa, zbycie
440	2	0,1292	Olawska 59-61		BRAK	działki budowlane	ZNM	dzierżawa, zbycie
123	2	0,0738	Prochowa		BRAK	ulica	GMB	teren publiczny
107/1	2	0,1596	Olawska 81-83		BRAK	zurban.ter.niezabud.	ZNM	najem, dzierżawa, zbycie
122/2	2	0,0289	Olawska		BRAK	przystanek	GMB	teren publiczny, przystanek
149/1	2	0,5707	Filozofów		BRAK	ulica	GMB	teren publiczny
64/1	2	0,1547	Olawska		BRAK	rolna - rome	ZNM	dzierżawa, zbycie, użyczenie
64/3	2	1,2102	Olawska		BRAK	rolna - rome	ZNM	dzierżawa, zbycie, użyczenie
78/3	2	0,0761	Olawska garaże 58		BRAK	tereny mieszkaniowe	ZNM	najem, dzierżawa, zbycie
78/5	2	0,0774	Olawska	64	BRAK	tereny mieszkaniowe	ZNM	dzierżawa, najem
78/8	2	0,6460	Olawska	62-73	BRAK	zurban.ter.niezabud.	ZNM	dzierżawa, najem, użyczenie
78/10	2	1,1849	Olawska	62-72	BRAK	zurban.ter.niezabud.	ZNM	dzierżawa, najem, użyczenie
79/2	2	0,5648	Olawska	54	BRAK	zurban.ter.niezabud.	ZNM	dzierżawa, najem
80/2	3	0,3425	Olawska	przed nr 46	BRAK	zurban.ter.niezabud.	ZNM	dzierżawa, najem, użyczenie, zbycie
155/1	3	0,1137	Olawska		BRAK	zurban.ter.niezabud.	ZNM	dzierżawa, najem, użyczenie, zbycie
155/2	3	0,0144	Olawska	obok nr 40	BRAK	zurban.ter.niezabud.	ZNM	dzierżawa, najem, użyczenie, zbycie
157/1	3	0,0673	Olawska	nad Odrą za PWiK	BRAK	zurban.ter.niezabud.	ZNM	dzierżawa, najem, użyczenie, zbycie
157/3	3	0,0471	Olawska	nad Odrą za PWiK	BRAK	zurban.ter.niezabud.	ZNM	dzierżawa, najem, użyczenie, zbycie
166/5	3	0,8197	Olawska 2a	1. Budynek szkoły 2. Nawierzchnia betonowa - boisko 3. Boisko asfaltowe 4. Ogródenie z siatki metalowej 5. Ogródenie boiska	BRAK	Publiczne Gimnazjum Nr 1 im. Józefa Piłsudskiego	PG Nr 1	twąły zarząd



				1. Hala Sportowa budynek częściowo jednokondygnacyjny częściowo 2 kondygnacyjny pow. użyt. 2.180m2 2 utwardzenie - chodnik z płyt betonowych 201.5m2	BRAK	teren elementarny: C 15 MN/U U - usługowa z mieszkalnictwem oraz zielenią w ramach istniejącego zainwestowania, związanej z realizacją celu publicznego - usługi oświaty strefa II - zabudowy mieszkaniowo- usługowej o wysokiej intensywności o charakterze willowym strefa B ochrony konserwatorskiej	MOSiR	trwały zarząd
166/2	3	0,4169	Olawska 2a					
181	3	0,3624	Olawska	9 - boisko szkolne	BRAK	boisko szkolne	PG Nr 1	trwały zarząd
185	3	0,4259	Filozofów		BRAK	ulica	GMB	teren publiczny
219	3	0,1555	Wrocławska		BRAK	droga wewnętrzna	ZNM	droga wewnętrzna ogólnodostępna
228	3	0,3634	Prochowa		BRAK	ulica	GMB	teren publiczny
151/1	3	0,3715	Olawska	47	BRAK	tereny mieszkaniowe	ZNM	najem, dzierżawa, zbycie
151/2	3	0,0958	Olawska	45A	BRAK	tereny mieszkaniowe	ZNM	najem, dzierżawa, zbycie
152/1	3	0,1187	Olawska	za bud. Nr 43	BRAK	tereny mieszkaniowe	ZNM	najem, dzierżawa, zbycie
152/2	3	0,0996	Olawska	43	BRAK	tereny mieszkaniowe	ZNM	najem, dzierżawa, zbycie
153/1	3	0,2037	Olawska	41	BRAK	tereny mieszkaniowe	ZNM	najem, dzierżawa, zbycie
156/9	3	0,2195	Olawska	40,46	BRAK	tereny mieszkaniowe	ZNM	najem, dzierżawa, zbycie
156/11	3	0,1301	Olawska	40,46	BRAK	tereny mieszkaniowe	ZNM	najem, dzierżawa, zbycie
156/7	3	0,0657	Olawska	40,46	BRAK	tereny rekreacyjno wypoczynkowe	ZNM	najem, dzierżawa, zbycie
165/5	3	0,0571	Olawska	dojazd do 12 i 12A	BRAK	droga wewnętrzna	ZNM	droga wewnętrzna ogólnodostępna
165/7	3	0,0251	Olawska	ogrody 12 i 12A	BRAK	zurban.ter.niezabud	ZNM	najem, dzierżawa, zbycie
165/9	3	0,0842	Olawska	ogrody 12 i 12A	BRAK	zurban.ter.niezabud	ZNM	najem, dzierżawa, zbycie
170/1	3	0,1776	Filozofów	39- ogrody	BRAK	zurban.ter.niezabud	ZNM	najem, dzierżawa, zbycie
171/1	3	0,1043	Olawska	37	BRAK	tereny mieszkaniowe	ZNM	najem, dzierżawa, zbycie
171/2	3	0,1488	Olawska	37	BRAK	zurban.ter.niezabud.	ZNM	najem, dzierżawa, zbycie
172/1	3	0,1254	Filozofów	ogrody za bud. Nr 35	BRAK	zurban.ter.niezabud.	ZNM	najem, dzierżawa, zbycie
172/3	3	0,0066	Olawska	wjazd za bud. Nr 33 i 35	BRAK	tereny mieszkaniowe	ZNM	droga wewnętrzna
174/1	3	0,1670	Olawska	31,31A	BRAK	tereny mieszkaniowe	ZNM	dzierżawa, najem
174/3	3	0,4290	Olawska	29,31,31A-OGR	BRAK	zurban.ter.niezabud.	ZNM	najem, dzierżawa, zbycie
177/2	3	0,2003	Olawska	ogród i dojazd do nr 19	BRAK	tereny mieszkaniowe	ZNM	najem, dzierżawa, zbycie
179/1	3	0,7220	Olawska	Między nr 11 a 13	BRAK	tereny mieszkaniowe	ZNM	najem, dzierżawa, zbycie
180/1	3	0,1067	Filozofów	niezabudowana	BRAK	zurban.ter.niezabud	ZNM	dzierżawa, najem, użyczenie, zbycie
182/1	3	0,2796	Filozofów	2	BRAK	tereny mieszkaniowe	ZNM	dzierżawa, najem, użyczenie, zbycie
182/2	3	0,0417	Filozofów	2	BRAK	tereny mieszkaniowe	ZNM	dzierżawa, najem, użyczenie, zbycie
182/3	3	0,0051	Filozofów	2	BRAK	tereny mieszkaniowe	ZNM	dzierżawa, najem, użyczenie, zbycie
225/11	3	0,0793	Wrocławska	obok bud. nr 11 (garaże)	BRAK	tereny mieszkaniowe	ZNM	dzierżawa, najem, użyczenie, zbycie
225/2	3	0,0060	Wrocławska	dojazd	BRAK	droga wewnętrzna	ZNM	droga wewnętrzna ogólnodostępna
225/7	3	0,0307	Wrocławska		BRAK	droga wewnętrzna	ZNM	droga wewnętrzna ogólnodostępna
225/8	3	0,0482	Wrocławska	6- podwórko	BRAK	tereny mieszkaniowe	ZNM	dzierżawa, najem, użyczenie, zbycie
225/9	3	0,0755	Wrocławska	4- podwórko	BRAK	tereny mieszkaniowe	ZNM	dzierżawa, najem, użyczenie, zbycie
144	4	0,1629	Wrocławska		BRAK	droga	ZNM	droga do gruntów rolnych
145/13	4	0,0366	Filozofów		BRAK	droga	GMB	pod budowę drogi publicznej
189	4	0,6109	Wrocławska		BRAK	rolna - ome	ZNM	dzierżawa, użyczenie, zbycie
191	4	0,4038	Wrocławska		BRAK	rolna - ome	ZNM	dzierżawa, użyczenie, zbycie
197	4	0,1965	Wrocławska		BRAK	droga	ZNM	droga do gruntów rolnych
200/6	4	0,0275	Filozofów		BRAK	droga	GMB	pod budowę drogi publicznej
200/8	4	0,0038	Filozofów		BRAK	droga	GMB	pod budowę drogi publicznej
201	4	0,1797	Wrocławska		BRAK	droga	ZNM	droga do gruntów rolnych
202/1	4	0,0059	Filozofów		BRAK	droga	GMB	pod budowę drogi publicznej
202/9	4	0,0309	Filozofów		BRAK	droga	GMB	pod budowę drogi publicznej
204	4	1,1195	Wrocławska		BRAK	rolna - ome	ZNM	dzierżawa, użyczenie, zbycie



210	4	0,1589	Wroclawska		BRAK	droga	ZNM	droga do gruntów rolnych
212	4	0,4944	Filozofów	działki budowlane	BRAK	zurban ter.niezabud	ZNM	dzierżawa, użyczenie, zbycie
213	4	0,4757	Filozofów	działki budowlane	BRAK	zurban ter.niezabud	ZNM	dzierżawa, użyczenie, zbycie
232	4	6,9940	Wroclawska		BRAK	rolna - orne	ZNM	dzierżawa, użyczenie, zbycie
233	4	0,1266	Wroclawska		BRAK	droga	ZNM	droga do gruntów rolnych
234	4	1,0517	Wroclawska		BRAK	rolna - orne	ZNM	dzierżawa, użyczenie, zbycie
237	4	0,0830	Wroclawska		BRAK	droga	ZNM	droga do gruntów rolnych
240	4	1,3005	Wroclawska		BRAK	rolna - orne	ZNM	dzierżawa, użyczenie, zbycie
241	4	0,0762	Wroclawska		BRAK	droga	ZNM	droga do gruntów rolnych
389	4	0,0555	Wroclawska		BRAK	row	GMB	row szczegółowy
390	4	0,3472	Wroclawska		BRAK	row	GMB	row szczegółowy
391	4	0,0959	Wroclawska		BRAK	row	GMB	row szczegółowy
392	4	0,8457	Wroclawska		BRAK	rolna - orne	ZNM	dzierżawa, użyczenie, zbycie
397	4	0,0571	Zielona		BRAK	droga	ZNM	droga do gruntów rolnych
398	4	0,4690	Wroclawska		BRAK	łaka	ZNM	dzierżawa, użyczenie, zbycie
402	4	0,0984	Zielona		BRAK	droga	ZNM	droga do gruntów rolnych
405	4	5,2943	Wroclawska		BRAK	rolne - orne ( ogrody)	ZNM	dzierżawa, użyczenie, zbycie
406	4	0,1265	Wroclawska		BRAK	droga	ZNM	droga do gruntów rolnych
412	4	0,1748	Zielona		BRAK	łaka	ZNM	dzierżawa, użyczenie, zbycie
414	4	0,0797	Zielona		BRAK	droga	ZNM	droga do gruntów rolnych
194/2	4	0,5971	Wroclawska		BRAK	rolna - orne	ZNM	dzierżawa, użyczenie, zbycie
242/22	4	4,8944	Wroclawska	Tivol PZD	BRAK	ogrody rodzinne	PZD	pracownicze ogrody rodzinne
242/23	4	0,8785	Lompy		BRAK	działka budowlana	ZNM	dzierżawa, użyczenie, zbycie
987	4	0,1868	Słoneczna		BRAK	ulica	GMB	dzierżawa, użyczenie, zbycie
242/19	4	0,0571	Lompy		BRAK	ulica	GMB	teren publiczny
984	4	0,5704	Wisniowa		BRAK	ulica	GMB	teren publiczny
242/21	4	0,1412	Czereśniowa		BRAK	ulica	GMB	teren publiczny
242/8	4	0,0281	Wroclawska		BRAK	infrastruktura tech. miasta	ZNM	użyczenie-infrastruktura tech.miasta
422/29	4	0,8562	Wroclawska		BRAK	działki budowlane, droga	ZNM	droga do gruntów rolnych
422/30	4	0,1140	Malinowa		BRAK	działki budowlane, droga	ZNM	droga do gruntów rolnych
422/21	4	0,0980	Malinowa		BRAK	ulica	GMB	teren publiczny
422/22	4	0,0769	Poziołkowa		BRAK	ulica	GMB	teren publiczny
422/26	4	0,0954	Jagodowa		BRAK	ulica	GMB	teren publiczny
981	4	0,1282	Sławkowa		BRAK	ulica	GMB	teren publiczny
422/2	4	0,1260	Malinowa		BRAK	działka budowlana	ZNM	dzierżawa, użyczenie, zbycie
422/3	4	0,1260	Malinowa		BRAK	działka budowlana	ZNM	dzierżawa, użyczenie, zbycie
422/4	4	0,1124	Malinowa		BRAK	działka budowlana	ZNM	dzierżawa, użyczenie, zbycie
247	5	0,0264	Wroclawska	zjazd przed Kurpielem	BRAK	niezabudowana	ZNM	dzierżawa, użyczenie, zbycie
274	5	0,0971	Liliowa		BRAK	ulica	GMB	teren publiczny
275	5	0,0579	Kwiatowa		BRAK	ulica	GMB	teren publiczny
284	5	0,0709	Kwiatowa		BRAK	ulica	GMB	teren publiczny
300	5	0,2915	Lwowska		BRAK	ulica	GMB	teren publiczny
363	5	0,1068	Orla		BRAK	ulica	GMB	teren publiczny
				1.Budynek przedszkola trzykondygnacyjny 2.Budynek gospodarczy murowany 3.Ogrodzenie z metalowej siatki	BRAK	Przedszkole Nr 3		PP Nr 3 trwały zarząd
365	5	0,2274	Zielona 23					
384	5	0,0706	Mały Rynek		BRAK	ulica	GMB	teren publiczny
385	5	0,1773	Mały Rynek	skwer	BRAK	teren zieleni	GMB	teren publiczny


				1. Budynek Szkoły 2. Ogrodzenie z siatki metalowej w ramach 3. Boisko asfaltowe 4. Pobocze asfaltowe 4. Boisko wielofunkcyjne 5. Ogrodzenie z siatki boiska wielofunkcyjnego 6. Bieżnia lekkoatletyczna i skocznia w dal 7. Oświetlenie przy boisku wielofunkcyjnym	BRAK	Zespół Szkół Nr 2 z Oddziałami Integracyjnymi	ZS nr 2	trwały zarząd
386	5	1,0381	Lompy					
244/1	5	0,0285	Wrocławska		BRAK	zielen przyuliczna	ZNM	teren publiczny
244/4	5	0,0438	Wrocławska		BRAK	infrastruktura techniczna	ZNM	dzierżawa, użyczenie, zbycie
244/5	5	0,0136	Malinowa		BRAK	działka budowlana	ZNM	dzierżawa, użyczenie, zbycie
244/16	5	0,0753	Malinowa		BRAK	ulica	GMB	teren publiczny
244/17	5	0,2181	Malinowa		BRAK	ulica	GMB	teren publiczny
244/18	5	0,0713	Śliwkowa		BRAK	ulica	GMB	teren publiczny
253/2	5	0,0110	Wrocławska	zjazd przed Denes	BRAK	niezabudowana	ZNM	dzierżawa, użyczenie, zbycie
257/1	5	0,0191	Wrocławska	25	BRAK	zielen przyuliczna-droga	ZNM	dzierżawa, użyczenie, zbycie
258/1	5	0,0219	Wrocławska	21,23	BRAK	zurban.ter.niezabud.	ZNM	dzierżawa, użyczenie, zbycie
259/1	5	0,0397	Liliowa		BRAK	droga wewnętrzna	GMB	droga wewnętrzna ogólnodostępna
259/2	5	0,0977	Wrocławska		BRAK	zielen miejska	GMB	teren publiczny
260/1	5	0,0206	Wrocławska		BRAK	zielen miejska	ZNM	dzierżawa, użyczenie, zbycie
260/3	5	0,0289	Wileńska		BRAK	droga wewnętrzna	GMB	droga wewnętrzna ogólnodostępna
260/6	5	0,0277	Wileńska		BRAK	ulica	GMB	teren publiczny
273/2	5	0,0399	Kwiatowa		BRAK	zielen przyuliczna	ZNM	dzierżawa, użyczenie, zbycie
273/4	5	0,0013	Liliowa		BRAK	tereny mieszkaniowe	GMB	zielen przyuliczna
278	5	0,0941	Kwiatowa 21		BRAK	tereny mieszkaniowe	ZNM	dzierżawa, najem, użyczenie, zbycie
289/2	5	0,0051	Wileńska		BRAK	ulica	GMB	teren publiczny
309/1	5	0,0967	W.Drzymały		BRAK	ulica	GMB	teren publiczny
309/3	5	0,0167	W.Drzymały	4,6 i 8	BRAK	pas zieleni	ZNM	dzierżawa, użyczenie, zbycie
309/4	5	0,0117	W.Drzymały	3,5 i 7	BRAK	pas zieleni	ZNM	dzierżawa, użyczenie, zbycie
312/1	5	0,2250	Zielona		BRAK	ulica	GMB	teren publiczny
328	5	0,0384	Wileńska 7		BRAK	tereny mieszkaniowe	ZNM	dzierżawa, najem, użyczenie, zbycie
332/1	5	0,0172	Wrocławska		BRAK	pas zielony	ZNM	dzierżawa, użyczenie, zbycie
332/3	5	0,3705	Wileńska		BRAK	ulica	GMB	teren publiczny
359/1	5	0,0553	Orla	7-podwórko	BRAK	tereny mieszkaniowe	ZNM	dzierżawa, najem, użyczenie, zbycie
360/4	5	0,0414	Orla	5-podwórko	BRAK	tereny mieszkaniowe	ZNM	dzierżawa, najem, użyczenie, zbycie
361/1	5	0,0164	Orla	3-podwórko	BRAK	tereny mieszkaniowe	ZNM	dzierżawa, najem, użyczenie, zbycie
362/1	5	0,0074	Orla	3- wjazd	BRAK	tereny mieszkaniowe	ZNM	dzierżawa, użyczenie
370/10	5	0,1024	St. Wyspiańskiego	5,6,7,8-podwórko	BRAK	tereny mieszkaniowe	ZNM	dzierżawa, najem, użyczenie, zbycie
370/7	5	0,0016	St. Wyspiańskiego	6-podwórko	BRAK	tereny mieszkaniowe	ZNM	dzierżawa, najem, użyczenie, zbycie
370/8	5	0,0063	St. Wyspiańskiego	6 - podwórko	BRAK	tereny mieszkaniowe	ZNM	dzierżawa, najem, użyczenie, zbycie
370/9	5	0,0017	St. Wyspiańskiego	5 - podwórko	BRAK	tereny mieszkaniowe	ZNM	dzierżawa, użyczenie, zbycie
371/11	5	0,0891	St. Wyspiańskiego	2,3 i 4 -podwórko	BRAK	tereny mieszkaniowe	ZNM	dzierżawa, najem, użyczenie, zbycie
371/7	5	0,0016	St. Wyspiańskiego	2- podwórko	BRAK	tereny mieszkaniowe	ZNM	dzierżawa, najem, użyczenie, zbycie
371/8	5	0,0064	St. Wyspiańskiego	2- podwórko	BRAK	tereny mieszkaniowe	ZNM	dzierżawa, najem, użyczenie, zbycie
374/1	5	0,0392	Lwowska	29-podwórko	BRAK	tereny mieszkaniowe	ZNM	dzierżawa, najem, użyczenie, zbycie
377/3	5	0,0111	Lwowska	35-podwórko	BRAK	zurban.ter.niezabud.	ZNM	dzierżawa, najem, użyczenie, zbycie
377/5	5	0,0139	Lwowska	35-podwórko	BRAK	tereny mieszkaniowe	ZNM	dzierżawa, najem, użyczenie, zbycie
378/1	5	0,0696	Krzywa	8-podwórko	BRAK	zurban.ter.niezabud.	ZNM	dzierżawa, najem, użyczenie, zbycie
379/1	5	0,0485	Krzywa	6-podwórko	BRAK	tereny mieszkaniowe	ZNM	dzierżawa, najem, użyczenie, zbycie
380/3	5	0,1321	Krzywa	podwórko	BRAK	zurban.ter.niezabud.	ZNM	dzierżawa, najem, użyczenie, zbycie
380/4	5	0,0025	Orla	5-smietnik	BRAK	tereny mieszkaniowe	ZNM	dzierżawa, najem, użyczenie, zbycie



380/6	5	0,0024	Krzywa	3-smietnik	BRAK	tereny mieszkaniowe	ZNM	dzierżawa, najem, użyczenie, zbycie
381/1	5	0,0218	Krzywa	4-podwórko	BRAK	zurban.ter.niezabud	ZNM	dzierżawa, najem, użyczenie, zbycie
381/3	5	0,0088	Krzywa	4-podwórko	BRAK	zurban.ter.niezabud	ZNM	dzierżawa, najem, użyczenie, zbycie
382/1	5	0,0384	Krzywa	2-podwórko	BRAK	zurban.ter.niezabud	ZNM	dzierżawa, najem, użyczenie, zbycie
976/1	5	0,1544	Orla	2,4,6,8-podworko	BRAK	zurban.ter.niezabud	ZNM	dzierżawa, najem, użyczenie, zbycie
976/5	5	0,0150	Orla	2-podwórko	BRAK	zurban.ter.niezabud	ZNM	dzierżawa, najem, użyczenie, zbycie
976/6	5	0,0192	Orla	2-wjazd	BRAK	droga wewnetrzna	ZNM	droga wewnetrzna ogólnodostępna
976/7	5	0,0329	Orla	2-podwórko	BRAK	zurban.ter.niezabud	ZNM	dzierżawa, najem, użyczenie, zbycie
1/3	6	0,2248	Wrocławska		BRAK	ogrody rodzinne	PZD	pracownicze ogrody rodzinne
1/7	6	0,0020	Wrocławska		BRAK	droga	ZNM	zbycie na rzecz PKP
1/8	6	0,0809	Wrocławska		BRAK	droga	ZNM	droga do gruntów rolnych
10	6	0,0928	Wrocławska		BRAK	droga	ZNM	droga do gruntów rolnych
13	6	0,0304	Małujowicka		BRAK	rów	GMB	rów szczegółowy
15	6	0,1188	Wrocławska		BRAK	droga	ZNM	droga do gruntów rolnych
17	6	0,1548	Wrocławska		BRAK	rów	GMB	rów szczegółowy
2/1	6	0,0041	Wrocławska		BRAK	rów	ZNM	zbycie na rzecz PKP
2/2	6	0,2802	Wrocławska		BRAK	rów	GMB	rów szczegółowy
20	6	0,1499	Małujowicka		BRAK	droga	ZNM	droga do gruntów rolnych
23	6	0,0174	Małujowicka		BRAK	rów	GMB	rów szczegółowy
3/12	6	0,5242	Wrocławska		BRAK	ogrody rodzinne	PZD	pracownicze ogrody rodzinne
3/4	6	0,0702	Wrocławska		BRAK	droga	ZNM	droga do gruntów rolnych
3/6	6	0,0023	Wrocławska		BRAK	droga	ZNM	zbycie na rzecz PKP
3/7	6	0,0840	Wrocławska		BRAK	droga	ZNM	droga do gruntów rolnych
34/1	6	0,0006	Małujowicka		BRAK	rów	GMB	rów szczegółowy
34/2	6	0,0358	Małujowicka		BRAK	rów	GMB	rów szczegółowy
4	6	0,1442	Wrocławska		BRAK	rów	GMB	rów szczegółowy
6	6	0,1684	Wrocławska		BRAK	rów	GMB	rów szczegółowy
192	7	0,4436	Zielona		BRAK	rolna - ome	ZNM	dzierżawa, użyczenie, zbycie
408	7	0,0262	Zielona		BRAK	droga	ZNM	droga do gruntów rolnych
409	7	1,6260	Zielona		BRAK	rolna - ome	ZNM	dzierżawa, użyczenie, zbycie
411	7	0,2984	Zielona		BRAK	droga	ZNM	droga do gruntów rolnych
417	7	0,1252	Zielona		BRAK	droga	ZNM	droga do gruntów rolnych
418	7	1,8781	Zielona		BRAK	rolna - ome	ZNM	dzierżawa, użyczenie, zbycie
586/2	7	0,2093	Małujowicka		BRAK	drogi	GMB	teren publiczny
589	7	0,1647	Małujowicka		BRAK	rów	GMB	rów szczegółowy
591	7	0,0882	Małujowicka		BRAK	droga	ZNM	droga do gruntów rolnych
594	7	0,1264	Małujowicka		BRAK	droga	ZNM	droga do gruntów rolnych
599	7	0,0364	Małujowicka		BRAK	droga	ZNM	droga do gruntów rolnych
602	7	0,0286	Małujowicka		BRAK	droga	ZNM	droga do gruntów rolnych
607	7	0,1812	Małujowicka		BRAK	rolna - ome	PZD	ujęcie wody dla ogrodów działkowych
610	7	0,0456	Małujowicka		BRAK	rów	GMB	rów szczegółowy
621	7	0,2306	Małujowicka		BRAK	rów	GMB	rów szczegółowy
394/1	7	0,0017	Małujowicka		BRAK	rów	GMB	zbycie na rzecz PKP
394/2	7	0,1893	Małujowicka		BRAK	rów	GMB	rów szczegółowy
387	8	0,1086	J.Lompy		BRAK	ulica	GMB	teren publiczny
388/1	8	0,0746	J.Lompy		BRAK	parking	ZNM	teren publiczny
388/7	8	0,1327	Wisniowa		BRAK	droga	GMB	teren publiczny
986	8	0,1734	Słoneczna		BRAK	droga	GMB	teren publiczny
425	8	0,1890	Lwowska		BRAK	łaka	ZNM	dzierżawa, użyczenie, zbycie
426	8	0,1121	Słoneczna		BRAK	rów	GMB	rów szczegółowy
439	8	0,4085	Wyspiańskiego	plac zabaw	BRAK	miejska zielen	GMB	teren publiczny
442	8	0,0909	St.Wyspiańskiego		BRAK	ulica	GMB	teren publiczny
443	8	0,1039	M.Karłowicza		BRAK	ulica	GMB	teren publiczny
447	8	0,1233	Dębowa		BRAK	ulica	GMB	teren publiczny
468	8	0,1124	Pomorska		BRAK	ulica	GMB	teren publiczny
480	8	0,1113	Krzywa		BRAK	ulica	GMB	teren publiczny



483	8	0,2122	Zielona		BRAK	ulica	GMB	teren publiczny
515	8	0,0050	Cicha		BRAK	droga	GMB	droga wewnętrzna
516	8	0,1503	Cicha		BRAK	ulica	GMB	teren publiczny
523	8	0,0044	Cicha		BRAK	droga	ZNM	droga wewnętrzna ogólnodostępna
534	8	0,1214	Św. Wojciecha		BRAK	ulica	GMB	teren publiczny
535	8	0,2745	Wilenska		BRAK	ulica	GMB	teren publiczny
545	8	0,1234	Stonieczna		BRAK	ulica	GMB	teren publiczny
628	8	0,0080	Krzywa	5- podwórko	BRAK	zurban.ter.niezabud.	ZNM	dzierżawa, użyczenie, zbycie
440/3	8	0,0010	Lwowska		BRAK	zurban.ter.niezabud.	ZNM	dzierżawa, użyczenie, zbycie
440/6	8	0,0010	Lwowska		BRAK	zurban.ter.niezabud.	ZNM	dzierżawa, użyczenie, zbycie
440/7	8	0,0368	Lwowska	24,26-podwórko	BRAK	tereny mieszkaniowe	ZNM	dzierżawa, najem, użyczenie, zbycie
441/1	8	0,0247	Lwowska		BRAK	ulica	GMB	teren publiczny
441/2	8	0,0402	Lwowska	24 i 26	BRAK	zieleniec	GMB	zielen przyuliczna
456/7	8	0,1625	Karłowicza	5,6,7,8,9,10-podwórko	BRAK	zurban.ter.niezabud.	ZNM	dzierżawa, najem, użyczenie, zbycie
462/2	8	0,0672	Dębowa	6-podwórko	BRAK	zurban.ter.niezabud.	ZNM	dzierżawa, najem, użyczenie, zbycie
470/3	8	0,0749	Karłowicza	1,2-podwórko	BRAK	zurban.ter.niezabud.	ZNM	dzierżawa, najem, użyczenie, zbycie
474/1	8	0,0255	Lwowska	39-podwórko	BRAK	zurban.ter.niezabud.	ZNM	dzierżawa, najem, użyczenie, zbycie
474/2	8	0,0148	Lwowska	39-podwórko	BRAK	zurban.ter.niezabud.	ZNM	dzierżawa, najem, użyczenie, zbycie
475/1	8	0,0108	Lwowska	37-podwórko	BRAK	zurban.ter.niezabud.	ZNM	dzierżawa, najem, użyczenie, zbycie
475/3	8	0,0194	Lwowska	37-podwórko	BRAK	zurban.ter.niezabud.	ZNM	dzierżawa, najem, użyczenie, zbycie
476/1	8	0,0751	Krzywa	7-podwórko	BRAK	tereny mieszkaniowe	ZNM	dzierżawa, najem, użyczenie, zbycie
477	8	0,0700	Krzywa	5-podwórko	BRAK	zurban.ter.niezabud.	ZNM	dzierżawa, najem, użyczenie, zbycie
478/1	8	0,0715	Krzywa	3-podwórko	BRAK	zurban.ter.niezabud.	ZNM	dzierżawa, najem, użyczenie, zbycie
478/3	8	0,0080	Krzywa	3-podwórko	BRAK	zurban.ter.niezabud.	ZNM	dzierżawa, najem, użyczenie, zbycie
479/5	8	0,1155	Krzywa	1-podwórko	BRAK	tereny mieszkaniowe	ZNM	dzierżawa, najem, użyczenie, zbycie
481/11	8	0,0707	Wilenska		BRAK	zurban.ter.niezabud.	ZNM	dzierżawa, najem, użyczenie, zbycie
481/8	8	0,0246	Krzywa		BRAK	droga wewnętrzna	ZNM	droga wewnętrzna ogólnodostępna
495/1	8	0,0772	Pomorska	6-podwórko	BRAK	zurban.ter.niezabud.	ZNM	dzierżawa, najem, użyczenie, zbycie
496/1	8	0,0864	Pomorska	4-podwórko	BRAK	zurban.ter.niezabud.	ZNM	dzierżawa, najem, użyczenie, zbycie
517/1	8	0,1178	Lwowska		BRAK	ulica	GMB	teren publiczny
517/3	8	0,2527	Lwowska		BRAK	ulica	GMB	teren publiczny
566/1	8	0,0460	Słoneczna	34	BRAK	zurban.ter.niezabud.	ZNM	dzierżawa, najem, użyczenie, zbycie
566/2	8	0,0047	Słoneczna		BRAK	ulica	GMB	teren publiczny
567/1	8	0,1433	Słoneczna		BRAK	ulica	GMB	teren publiczny
568/30	8	0,8306	Lwowska		BRAK	działki budowlane, droga	ZNM	zbycie działki budowlane
629	8	0,4077	Teczowa		BRAK	ulica	GMB	teren publiczny
571/26	9	1,9873	Małujowicka		BRAK	pod budowę drogi wewnętrznej	ZNM	teren publiczny
571/27	9	0,0452	Małujowicka		BRAK	pod budowę drogi publicznej	ZNM	teren publiczny
571/28	9	10,8675	Małujowicka		BRAK	produkcyjnymi, składami i	ZNM	dzierżawa, najem, użyczenie, zbycie
571/29	9	26,0886	Małujowicka		BRAK	produkcyjnymi, składami i	ZNM	dzierżawa, najem, użyczenie, zbycie
571/30	9	15,2617	Małujowicka		BRAK	produkcyjnymi, składami i	ZNM	dzierżawa, najem, użyczenie, zbycie
RAZEM		120,5098						

  
**BURMISTRZ**  
 Jerzy Wrębiak

Nr działki	Nr mapy	Pow. dz. ha	Ulica	Nr	Opis	Informacje o zgłoszonych roszczeniach do nieruchomości oraz informacje o toczących się postępowaniach administracyjnych i sądowych.	Przeznaczenie nieruchomości w planie	Dysponent	Program zagospodarowania nieruchomości
4	1	30,0201	Krakusa			BRAK	niezabudowane	ZNM	dzierżawa, najem, użyczenie
7	1	0,1157	Krakusa			BRAK	droga	ZNM	droga wewnętrzna ogólnodostępna
10	1	0,9275	Krakusa			BRAK	droga	ZNM	droga wewnętrzna ogólnodostępna
12	1	0,5554	Krakusa			BRAK	droga	ZNM	droga wewnętrzna ogólnodostępna
16/1	2	0,1228	Plac Drzewny			BRAK	niezabudowana	ZNM	najem, dzierżawa, zbycie
16/14	2	0,0433	Cegielniana			BRAK	droga	ZNM	dzierżawa, najem, użyczenie, zbycie
16/21	2	0,0221	Cegielniana			BRAK	droga	ZNM	poszerzenie ul. strzeleckiej
16/30	2	0,0528	Cegielniana			BRAK	droga	ZNM	droga wewnętrzna poszerzenie
16/35	2	0,2988	Plac Drzewny			BRAK	zurban. teren. niezabud.	ZNM	dzierżawa, najem, użyczenie, zbycie
16/49	2	0,0235	Cegielniana			BRAK	droga	ZNM	droga wewnętrzna
16/50	2	0,0183	Cegielniana			BRAK	niezabudowana	ZNM	wał przeciwpowodziowy
16/54	2	0,1973	Cegielniana			BRAK	droga	ZNM	droga wewnętrzna ogólnodostępna
19	2	0,4137	Cegielniana			BRAK	ulica	GMB	teren publiczny
20/5	2	0,0036	Cegielniana	10a		BRAK	zurban. teren. niezabud.	ZNM	dzierżawa, najem, użyczenie, zbycie
20/7	2	0,1645	Cegielniana	10, 10a - podwórko		BRAK	tereny mieszkaniowe	ZNM	dzierżawa, najem, użyczenie, zbycie
21/3	2	0,1818	Cegielniana			BRAK	tereny mieszkaniowe	ZNM	dzierżawa, najem, użyczenie, zbycie
22	2	0,1700	Plac Drzewny	6		BRAK	zurban. ter. niezabud.	ZNM	dzierżawa, najem, użyczenie, zbycie
23/1	2	0,0233	Cegielniana	4 - podwórko		BRAK	tereny mieszkaniowe	ZNM	dzierżawa, najem, użyczenie, zbycie
23/2	2	0,0912	Cegielniana	2 - podwórko		BRAK	tereny mieszkaniowe	ZNM	dzierżawa, najem, użyczenie, zbycie
24/3	2	0,0318	Plac Drzewny	5, 6 - podwórko		BRAK	tereny mieszkaniowe	ZNM	dzierżawa, najem, użyczenie, zbycie
24/5	2	0,0075	Plac Drzewny	5, 6 - podwórko		BRAK	tereny mieszkaniowe	ZNM	dzierżawa, najem, użyczenie, zbycie
25/1	2	0,0198	Plac Drzewny	4 - podwórko		BRAK	tereny mieszkaniowe	ZNM	dzierżawa, najem, użyczenie, zbycie
25/3	2	0,0045	Plac Drzewny	4 - podwórko		BRAK	tereny mieszkaniowe	ZNM	dzierżawa, najem, użyczenie, zbycie
26/2	2	0,0219	Cegielniana	4 - podwórko		BRAK	tereny mieszkaniowe	ZNM	dzierżawa, najem, użyczenie, zbycie
27	2	0,0308	Cegielniana	podwórko		BRAK	zurban. ter. niezabud.	ZNM	dzierżawa, najem, użyczenie, zbycie
28/1	2	0,0126	Plac Drzewny	3 - podwórko		BRAK	tereny mieszkaniowe	ZNM	dzierżawa, najem, użyczenie, zbycie
28/3	2	0,0044	Plac Drzewny	3 - podwórko		BRAK	tereny mieszkaniowe	ZNM	dzierżawa, najem, użyczenie, zbycie
29	2	0,0432	Cegielniana	3		BRAK	zurban. ter. niezabud.	ZNM	dzierżawa, najem, użyczenie, zbycie
32/1	2	0,0250	Strzelecka			BRAK	ulica	GMB	teren publiczny
32/2	2	0,0474	Strzelecka			BRAK	ulica	GMB	teren publiczny



34	2	0,0526	Strzelecka- Plac Drzewny			BRAK	tereny mieszkaniowe	ZNM	dzierżawa, najem, zbycie
			Plac Drzewnyz powierzchnia 0,1727ha trwały zarząd MOSiR-u			BRAK		MOSIR	część teren publiczny część PRZYSTAŃ Trwały Zarząd MOSiR -u Decyzja GN.6844.29.2013 z dnia 24.07.2013
35/1	2	1,3248					część ulica - część Przystaan rzeczna		
35/2	2	0,0210	Plac Drzewny			BRAK	zurban.teren niezabud.	ZNM	dzierżawa,najem, użyczenie zbycie
36/1	2	2,3529	Plac Drzewny			BRAK	zurban.teren niezabud.	ZNM	miejska zielen, dzierżawa,użyczenie
43	3	1,3909	Blonie	3,3a		BRAK	zurban.teren niezabud.	ZNM	dzierżawa, najem, zbycie
44/1	3	0,4562	Blonie	3-3d		BRAK	tereny mieszkaniowe	ZNM	dzierżawa, najem, zbycie
48/1	3	0,0387	Wał Słuzowy			BRAK	ulica	GMB	teren publiczny
48/3	3	0,1023	Wał Słuzowy			BRAK	tereny upraw rolnych	ZNM	teren pod wały
48/4	3	0,0864	Wał Słuzowy			BRAK	ulica	GMB	teren publiczny
49/1	3	0,5945	Grobli-I	3a		BRAK	tereny mieszkaniowe	ZNM	dzierżawa, najem, zbycie
51/2	3	0,2133	Grobli	ogródki za nr 3 i 3a		BRAK	grunty orne	ZNM	dzierżawa, najem, zbycie
51/3	3	0,6249	Grobli	ogródki za nr 3 i 3a		BRAK	grunty orne	ZNM	dzierżawa, najem, zbycie
53/4	3	0,0096	Grobli	II		BRAK	tereny mieszkaniowe	ZNM	dzierżawa, najem, użyczenie, zbycie
53/6	3	0,2455	Grobli	9A,11A11C		BRAK	tereny mieszkaniowe	ZNM	dzierżawa, najem, użyczenie
54/5	3	1,0214	Grobli	15 - podwórko		BRAK	tereny mieszkaniowe	ZNM	dzierżawa, najem, użyczenie
57	3	0,0697	Grobli			BRAK	droga	ZNM	droga wewnętrzna ogólnodostępna
58/1	3	0,4691	Blonie			BRAK	ulica	GMB	teren publiczny
60/1	3	0,1418	Nadbrzeżna	5 podórko		BRAK	tereny mieszkaniowe	ZNM	dzierżawa, najem, użyczenie, zbycie
61	3	0,4495	Nadbrzeżna			BRAK	ulica	GMB	teren publiczny
67	3	1,0252	Grobli			BRAK	ulica	GMB	teren publiczny
70/3	3	0,1407	Grobli 8	budynek mieszkalny		BRAK	tereny mieszkaniowe	ZNM	dzierżawa, najem, użyczenie, zbycie
72/2	3	0,0062	Grobli			BRAK	tereny mieszkaniowe	ZNM	użytkowanie wicczyste na gruncie Skarbu Państwa
74/1	3	0,0301	Kępa Młyńska			BRAK	ulica	GMB	teren publiczny
77	3	0,3569	Kępa Młyńska	zaplecze budyn.2,3,4,5,6		BRAK	tereny mieszkaniowe	ZNM	dzierżawa, najem, zbycie
80	3	0,1798	Kępa Młyńska			BRAK	ulica	GMB	teren publiczny
81	3	0,0668	Kępa Młyńska			BRAK	ulica	GMB	teren publiczny
154	4	0,0353	Sukiennice	2		BRAK	usługi	GMB	dzierżawa, najem, zbycie,użyczenie
159	4	0,0279	Plac Zamkowy	skwer		BRAK	miejska zielen	GMB	teren publiczny
100	4	0,0182	Plac Młynów	3		BRAK	tereny mieszkaniowe	ZNM	dzierżawa, najem, użyczenie
102/16	4	0,0230	Górna	4		BRAK	tereny mieszkaniowe	ZNM	najem, dzierżawa, zbycie
102/18	4	0,1756	Zamkowa	podwórko		BRAK	zurban.ter. niezabud.	ZNM	dzierżawa, najem, użyczenie, zbycie
103/1	4	0,0435	Jezuitor			BRAK	ulica	GMB	teren publiczny
104	4	0,1283	Górna			BRAK	ulica	GMB	teren publiczny
105/24	4	0,3828	Jezuitor-Jagielly-Panska	podwórko		BRAK	tereny mieszkaniowe	ZNM	dzierżawa, najem, użyczenie, zbycie
105/27	4	0,0173	Górna	7		BRAK	tereny mieszkaniowe	ZNM	najem, dzierżawa, zbycie
105/6	4	0,0125	W.Jagielly	chodnik		BRAK	zurban.ter. niezabud.	ZNM	teren publiczny



110/28	4	0,3053	Chopina-Zamkowa-Różana	podwórko		BRAK	tereny mieszkaniowe	ZNM	dzierżawa, najem, użyczenie, zbycie
111/1	4	0,0680	Pańska			BRAK	ulica	GMB	teren publiczny
111/2	4	0,0013	Pańska			BRAK	ulica	GMB	teren publiczny
112	4	0,1588	Plac Moniuszki			BRAK	ulica	GMB	teren publiczny
113	4	0,1917	Jagiello			BRAK	skwer	GMB	teren publiczny
114	4	0,0486	Szpitalna			BRAK	ulica	GMB	teren publiczny
116/15	4	0,0183	Szpitalna	2		BRAK	tereny mieszkaniowe	ZNM	dzierżawa, najem, zbycie
116/17	4	0,2254	Garbarska	5-9 podwórko		BRAK	tereny mieszkaniowe	ZNM	dzierżawa, najem, użyczenie, zbycie
118	4	0,0428	Szpitalna			BRAK	ulica	GMB	teren publiczny
119/25	4	0,1918	Panieńska	podwórko		BRAK	tereny mieszkaniowe	ZNM	dzierżawa, najem, użyczenie, zbycie
119/26	4	0,0166	Panieńska	podwórko		BRAK	tereny mieszkaniowe	ZNM	dzierżawa, najem, użyczenie, zbycie
120	4	0,0315	Panieńska			BRAK	ulica	GMB	teren publiczny
121	4	0,0556	Panieńska			BRAK	ulica	GMB	teren publiczny
122	4	0,0155	Panieńska			BRAK	ulica	GMB	teren publiczny
124	4	0,1213	Jagiello			BRAK	skwer	GMB	teren publiczny
125	4	0,1733	Wojska Polskiego			BRAK	ulica	GMB	teren publiczny
126/1	4	0,0815	Wojska Polskiego	6,8- podwórko		BRAK	tereny mieszkaniowe	ZNM	dzierżawa, najem, użyczenie, zbycie
128	4	0,2111	Garbarska			BRAK	ulica	GMB	teren publiczny
130/10	4	0,1003	Panieńska	Podwórko		BRAK	tereny mieszkaniowe	ZNM	dzierżawa, najem, użyczenie, zbycie
131	4	0,0399	Kapucyńska			BRAK	ulica	GMB	teren publiczny
132	4	0,0515	Rzecznicza			BRAK	ulica	GMB	teren publiczny
133	4	0,0261	Jezuitor			BRAK	ulica	GMB	teren publiczny
134	4	0,1257	Jagiello			BRAK	skwer	GMB	teren publiczny
136/1	4	0,0111	Rynek 13	budynek mieszkalny		BRAK	tereny mieszkaniowe	ZNM	zbycie
137/3	4	0,1260	Rynek	13-15 podwórko		BRAK	tereny mieszkaniowe	ZNM	dzierżawa, najem, użyczenie, zbycie
138/7	4	0,1564	Rynek	16-19 podwórko		BRAK	tereny mieszkaniowe	ZNM	dzierżawa, najem, użyczenie, zbycie
139/1	4	0,1549	Zamkowa			BRAK	ulica	GMB	teren publiczny
139/3	4	0,0308	Rynek			BRAK	ulica	GMB	teren publiczny
140	4	0,0806	Plac Moniuszki	skwer		BRAK	miejska zielen	GMB	teren publiczny
144	4	0,0206	Różna			BRAK	ulica	GMB	teren publiczny
149	4	0,1579	Jagiello			BRAK	skwer	GMB	teren publiczny
150	4	0,9199	Rynek			BRAK	ulica	GMB	teren publiczny
151	4	0,1310	Rynek	Ratusz		BRAK	usługi	GMB	teren publiczny, dzierżawa, najem, użyczenie
152/5	4	0,0103	Sukiennice	3,4,5 - podwórko		BRAK	tereny mieszkaniowe	ZNM	dzierżawa, najem, użyczenie, zbycie
153	4	0,0299	Sukiennice			BRAK	ulica	GMB	teren publiczny
158/3	4	0,0365	Rynek			BRAK	ulica	GMB	teren publiczny
158/4	4	0,1630	F.Chopina			BRAK	ulica	GMB	teren publiczny
160/3	4	0,0461	F.Chopina	13 - podwórko		BRAK	zurban ter.niezabud.	ZNM	dzierżawa, najem, użyczenie, zbycie
162/31	4	0,1123	Chopina-Długa-Jagiello	podwórko		BRAK	tereny mieszkaniowe	ZNM	dzierżawa, najem, użyczenie, zbycie
165	4	0,0229	Kościelna			BRAK	ulica	GMB	teren publiczny

166/5	4	0,0033	Jagielly-Kościelna	chodnik		BRAK	tereny mieszkaniowe	ZNM	teren publiczny
167	4	0,0792	Staromiejska			BRAK	ulica	GMB	teren publiczny
168/8	4	0,1220	Kościelna-Rynek	podwórko		BRAK	tereny mieszkaniowe	ZNM	dzierżawa, najem, użyczenie, zbycie
169	4	0,0431	Kościelna			BRAK	ulica	GMB	teren publiczny
170/9	4	0,0911	Kościelna-Długa	podwórko		BRAK	tereny mieszkaniowe	ZNM	dzierżawa, najem, użyczenie, zbycie
172	4	0,0876	Jablkowa			BRAK	ulica	GMB	teren publiczny
173/2	4	0,0011	Jablkowa	1		BRAK	tereny mieszkaniowe	ZNM	dzierżawa, najem, użyczenie, zbycie
175/3	4	0,0716	Rynek	6,7,8 - podwórko		BRAK	tereny mieszkaniowe	ZNM	dzierżawa, najem, użyczenie, zbycie
177	4	0,0376	Kościelna			BRAK	ulica	GMB	teren publiczny
178/21	4	0,0927	Jabl.-Kościelna-Mleczna	podwórko		BRAK	tereny mieszkaniowe	ZNM	dzierżawa, najem, użyczenie, zbycie
179	4	0,1026	Mleczna			BRAK	ulica	GMB	teren publiczny
83/1	4	0,1039	Długa			BRAK	ulica	GMB	teren publiczny
83/3	4	0,2255	Długa			BRAK	ulica	GMB	teren publiczny
84/5	4	0,1119	<i>Park nad Odrą</i>			BRAK	<i>park miejski</i>	GMB	<i>teren publiczny</i>
84/7	4	3,4329	<i>Park nad Odrą</i>			BRAK	<i>park miejski</i>	GMB	<i>teren publiczny</i>
88	4	0,2778	Plac Zamkowy			BRAK	ulica	GMB	teren publiczny
89	4	0,1886	Plac Zamkowy	zieleniec obok muzeum		BRAK	górny ogród zamkowy	GMB	teren publiczny
90/2	4	0,0033	Pańska			BRAK	niezabudowana	GMB	teren publiczny
91/1	4	0,3084	<i>Pańska</i>			BRAK	<i>skwer</i>	GMB	<i>teren publiczny</i>
92/5	4	0,0682	Plac Nad Odrą			BRAK	ulica	GMB	teren publiczny
92/3	4	0,1580	Plac Nad Odrą			BRAK	ulica	GMB	teren publiczny
93	4	0,1673	Nadodrzańska			BRAK	ulica	GMB	teren publiczny
186	5	0,2069	Młynarska			BRAK	ulica	GMB	teren publiczny
189	5	0,2073	Plac Młynów			BRAK	ulica	GMB	teren publiczny
191	5	0,0751	Plac Koszarowy	2 - podwórko		BRAK	tereny mieszkaniowe	ZNM	dzierżawa, najem, użyczenie
192	5	0,2132	F.Krzyszowica			BRAK	zurban ter.niezabud.	ZNM	dzierżawa, najem, użyczenie
198	5	0,5845	F.Krzyszowica			BRAK	ulica	GMB	teren publiczny
201	5	0,2524	Plac Koszarowy			BRAK	ulica	GMB	teren publiczny
207	5	0,1772	Stare Koszary			BRAK	ulica	GMB	teren publiczny
208	5	0,0201	Stare Koszary			BRAK	droga	ZNM	droga wewnętrzna ogólnodostępna
233	5	0,2924	Księcia Jerzego II Piasta			BRAK	ulica	GMB	teren publiczny
242	5	0,0134	Kowalska			BRAK	ulica	GMB	teren publiczny
243	5	0,0342	Błacharska			BRAK	ulica	GMB	teren publiczny
244	5	0,0395	Wysoka			BRAK	ulica	GMB	teren publiczny
			Wysoka 1	Przedszkole nr 6	1.Budynek przedszkola rok budowy 1967r. Jednokondygnacyjny. 2.Ogrodzenie z metalowej siatki na podmurówce	BRAK	PP Nr 6 - przedszkole	PP Nr 6	trwały zarząd
249	5	0,3646							
250	5	0,0314	Kapucyńska			BRAK	ulica	GMB	teren publiczny



251	5	0,1154	Zakonnic			BRAK	ulica	GMB	teren publiczny
252	5	0,1729	Kapucyńska			BRAK	ulica	GMB	teren publiczny
258	5	0,0355	Polska			BRAK	ulica	GMB	teren publiczny
263	5	0,0361	Zakonnic			BRAK	ulica	GMB	teren publiczny
274	5	0,0424	Polska			BRAK	ulica	GMB	teren publiczny
275/1	5	0,4276	Reja-Dzierzonia	parking- zielen miejska		BRAK	usługi	GMB	dzierżawa , zielen miejska
275/2	5	0,1272	Reja-Dzierzonia	parking- zielen miejska		BRAK	usługi	GMB	dzierżawa , zielen miejska
281	5	0,0232	Zakonnic			BRAK	ulica	GMB	<b>teren publiczny</b>
292	5	0,3430	Powstańców Śląskich	<b>Publiczna Szkoła Podstawowa nr 3</b> <b>Hala sportowa + boisko do piłki ręcznej</b>	<b>1.Budynek hali sportowej</b> <b>2.wielofunkcyjne boisko</b> <b>3.skocznia w dal</b>	BRAK	boisko PSP nr 3 Hala sportowa	PSP Nr 1	<b>trwały zarząd</b>
293	5	0,0244	Kościelna			BRAK	ulica	GMB	teren publiczny
294	5	0,1341	Plac Kościelny			BRAK	ulica	GMB	teren publiczny
297	5	0,0817	Plac Polonii Amerykań.			BRAK	plac publiczny	GMB	teren publiczny
314	5	0,1364	Polska			BRAK	ulica	GMB	teren publiczny
194/1	5	0,0798	F.Krzyszowica			BRAK	zurban.ter.niezabud.	ZNM	dzierżawa, najem, zbycie
195/2	5	0,0020	F.Krzyszowica			BRAK	niezabudowane	ZNM	dzierżawa, najem, zbycie
195/4	5	0,0229	Krzyszowica			BRAK	zielen przyuliczna	ZNM	dzierżawa, najem, użyczenie, zbycie
199/4	5	0,0925	Plac Młynów	6-9 - podwórko		BRAK	tereny mieszkaniowe	ZNM	dzierżawa, najem, użyczenie, zbycie
200	5	0,0278	Plac Młynów	9 - podwórko		BRAK	tereny mieszkaniowe	ZNM	najem, dzierżawa
202/4	5	0,0908	Polska	11 - podwórko		BRAK	tereny mieszkaniowe	ZNM	dzierżawa, najem, użyczenie, zbycie
203/1	5	0,0044	Polska	12		BRAK	tereny mieszkaniowe	ZNM	dzierż., najem, zbycie razem z działką nr235/9
203/2	5	0,0121	Polska	droga wewnętrzna		BRAK	zurban.ter.niezabud.	ZNM	droga wewnętrzna
203/3	5	0,0572	Polska	12		BRAK	zurban.ter.niezabud.	ZNM	dzierżawa, najem, zbycie
206/6	5	0,1449	Polska	8,10, 12- podwórko		BRAK	tereny mieszkaniowe	ZNM	dzierżawa, najem, użyczenie, zbycie
211/2	5	0,0287	F.Krzyszowica	5- podwórko		BRAK	niezabudowane	ZNM	dzierżawa, najem, użyczenie- wjazd na podwórko
212/1	5	0,0304	F.Krzyszowica	5 - podwórko		BRAK	niezabudowane	ZNM	dzierżawa, najem, użyczenie- wjazd na podwórko
215/1	5	0,0194	Jerzego - Krzyszowica			BRAK	skwer	ZNM	teren zielony
215/2	5	0,0071	Księcia Jerzego II Piasta	10 dojscie		BRAK	tereny mieszkaniowe	ZNM	droga wewnętrzna
216/5	5	0,0018	Księcia Jerzego II Piasta			BRAK		ZNM	
216/7	5	0,0820	Księcia Jerzego II Piasta			BRAK	tereny mieszkaniowe	ZNM	dzierżawa, najem, użyczenie, zbycie
218/1	5	0,0063	A.Mickiewicza	17 - podwórko		BRAK	zurban.ter.niezabud.	ZNM	dzierżawa, najem, użyczenie, zbycie
219/1	5	0,0046	A.Mickiewicza	15 - podwórko		BRAK	tereny mieszkaniowe	ZNM	dzierżawa, najem, użyczenie, zbycie
224/1	5	0,0122	Księcia Jerzego II Piasta	4 - podwórko		BRAK	zurban.ter.niezabud.	ZNM	dzierżawa, najem, użyczenie, zbycie
225/1	5	0,0160	Księcia Jerzego II Piasta	2 - podwórko		BRAK	zurban.ter.niezabud.	ZNM	dzierżawa, najem, użyczenie, zbycie
227/4	5	0,0341	Księcia Jerzego II Piasta	11 - podwórko		BRAK	zurban.ter.niezabud.	ZNM	dzierżawa, najem, użyczenie, zbycie
228/1	5	0,0315	Księcia Jerzego II Piasta	9 - podwórko		BRAK	tereny mieszkaniowe	ZNM	dzierżawa, najem, użyczenie, zbycie
229/1	5	0,0249	Księcia Jerzego II Piasta	7 - podwórko		BRAK	zurban.ter.niezabud.	ZNM	dzierżawa, najem, użyczenie, zbycie



230	5	0,0503	Księża Jerzego II Piasta	5		BRAK	tereny mieszkaniowe	ZNM	najem, dzierżawa, zbycie, użyczenie
232/1	5	0,0122	Księża Jerzego II Piasta	1 - podwórko		BRAK	zurban.ter.niezabud.	ZNM	dzierżawa, najem, użyczenie, zbycie
232/3	5	0,0108	Księża Jerzego II Piasta	1		BRAK	zurban.ter.niezabud.	ZNM	dzierżawa, najem, użyczenie, zbycie
235/11	5	0,6297	St. Koszary-Krzyszowica	podwórko		BRAK	tereny mieszkaniowe	ZNM	schron najem, dzierżawa, użyczenie
236	5	0,2263	Kamienna	garaże		BRAK	zielen urządzona	ZNM	
239/1	5	0,0087	Kowska - Młynarska			BRAK	tereny mieszkaniowe	ZNM	dzierżawa, najem, użyczenie, zbycie
241/5	5	0,0859	Plac Koszarowy	podwórko		BRAK	tereny mieszkaniowe	ZNM	dzierżawa, najem, użyczenie, zbycie
245/8	5	0,0434	Młynarska	8,10 podwórko		BRAK	zurban.ter.niezabud.	ZNM	dzierżawa, najem, użyczenie, zbycie
253/8	5	0,0739	Młynarska	2-6 -podwórko		BRAK	tereny mieszkaniowe	ZNM	dzierżawa, najem, użyczenie, zbycie
256/9	5	0,1085	M.Reja	5-13 - podwórko		BRAK	tereny mieszkaniowe	ZNM	dzierżawa, najem, użyczenie, zbycie
257	5	0,0165	M.Reja	7		BRAK	tereny mieszkaniowe	ZNM	najem, dzierżawa
259/12	5	0,3312	M.Reja	15-25 - podwórko		BRAK	tereny mieszkaniowe	ZNM	dzierżawa, najem, użyczenie, zbycie
262/14	5	0,0532	Zakonnice	3-7 - podwórko		BRAK	tereny mieszkaniowe	ZNM	dzierżawa, najem, użyczenie, zbycie
267/2	5	0,0072	M.Reja	10 - podwórko		BRAK	zurban.ter.niezabud.	ZNM	dzierżawa, najem, użyczenie, zbycie
271/1	5	0,0046	Zakonnice	wjazd		BRAK	tereny mieszkaniowe	ZNM	dzierżawa, najem, użyczenie
272/3	5	0,0085	Ks.J.Dzierżonia	5 - wjazd		BRAK	tereny mieszkaniowe	ZNM	dzierżawa, najem, użyczenie
273/8	5	0,0374	Polska	podwórko		BRAK	zurban.ter.niezabud.	ZNM	dzierżawa, najem, użyczenie, zbycie
1015	5	0,2865	Mikołaja Reja			BRAK	ulica	GMB	teren publiczny
277/4	5	0,0922	Nowy Rynek			BRAK	ulica	GMB	teren publiczny
1016	5	0,2903	Dzierżonia			BRAK	ulica	GMB	teren publiczny
279	5	0,4333	Kamienna			BRAK	ulica	GMB	teren publiczny
280/9	5	0,0723	Ks.J.Dzierżonia	2,4 - podwórko		BRAK	tereny mieszkaniowe	ZNM	dzierżawa, najem, użyczenie, zbycie
282/12	5	0,1093	Ks.J.Dzierżonia	podwórko		BRAK	tereny mieszkaniowe	ZNM	dzierżawa, najem, zbycie
283/11	5	0,0210	Ks.J.Dzierżonia	28		BRAK	tereny mieszkaniowe	ZNM	dzierżawa, najem, zbycie
283/12	5	0,0278	Ks.J.Dzierżonia	16 - podwórko		BRAK	zurban.ter.nie zabud.	ZNM	dzierżawa, najem, użyczenie, zbycie
283/2	5	0,0020	Polska			BRAK	zurban.ter.niezabud.	ZNM	dzierżawa, najem, użyczenie, zbycie
283/9	5	0,0150	Ks.J.Dzierżonia	24		BRAK	tereny mieszkaniowe	ZNM	dzierżawa, najem, zbycie
284/2	5	0,0074	Dzierżonia-Chrobrego			BRAK	teren niezabudowany	ZNM	dzierżawa, najem, zbycie
286/3	5	0,3094	Bolesława Chrobrego			BRAK	ulica	GMB	teren publiczny
289/4	5	0,1387	Kamienna			BRAK	fosa miejska	ZNM	teren publiczny
289/6	5	0,0031	Kamienna			BRAK	fosa miejska	ZNM	dzierżawa, najem, zbycie
290/1	5	0,1212	Kamienna			BRAK	fosa miejska	ZNM	teren publiczny
291	5	0,2710	Kamienna	szkoła nr 1	<ul style="list-style-type: none"> <li>1.Budynke szkoły -muruwany</li> <li>2.Ogrodzenie z siatki</li> <li>3.Ogrodzenie z żelaznych prętów</li> <li>4.Chodnik betonowy</li> <li>5.Mala sala gimnastyczna +muruwany łącznik szkoły z dużą halą sportową.</li> <li>6.Dziedziniec szkoły</li> <li>7.Przylącze ciepłne</li> </ul>	BRAK	szkoła podstawowa	PSPnr3	trwały zarząd

1025	5	0,0717	Plac Niepodległości			BRAK	plac miejski	GMB	teren publiczny
300/11	5	0,0038	Ks.J.Dzierżonia	podwórko		BRAK	tereny mieszkaniowe	ZNM	dzierżawa, najem, zbycie razem z działką nr 283/11
300/9	5	0,0021	Ks.J.Dzierżonia	2 - podwórko		BRAK	tereny mieszkaniowe	ZNM	dzierżawa, najem, zbycie razem z działką nr 283/9
301/17	5	0,0051	B.Chrobrego			BRAK	fosa miejska	ZNM	dzierżawa, najem, zbycie
301/18	5	0,9065	Herberta			BRAK	fosa miejska	ZNM	teren publiczny, dzierżawa
303/2	5	0,1135	B.Chrobrego	parking,sklep		BRAK	parking	ZNM,GMB	dzierżawa, najem, użyczenie, zbycie
305/3	5	0,0041	Długa			BRAK	ulica	GMB	teren publiczny
306/5	5	0,2239	Długa			BRAK	ulica	GMB	teren publiczny
307/2	5	0,0124	B.Chrobrego			BRAK	tereny mieszkaniowe	ZNM	dzierżawa, najem, użyczenie, zbycie
307/3	5	0,0009	B.Chrobrego			BRAK	tereny mieszkaniowe	ZNM	dzierżawa, najem, użyczenie, zbycie
308/2	5	0,0092	Piastowska			BRAK	tereny mieszkaniowe	ZNM	dzierżawa, najem, użyczenie, zbycie
308/3	5	0,0046	Piastowska	1 - podwórko		BRAK	tereny mieszkaniowe	ZNM	dzierżawa, najem, użyczenie, zbycie
310/5	5	0,0355	Piastowska	3,5 - podwórko		BRAK	zurban.ter.niezabud.	ZNM	dzierżawa, najem, użyczenie, zbycie
312/1	5	0,0099	Powstańców Śląskich	3 - podwórko		BRAK	tereny mieszkaniowe	ZNM	dzierżawa, najem, użyczenie
390/1	5	0,0257	Powstańców Śląskich			BRAK	droga do fosi	GMB	dzierżawa, najem, użyczenie
						BRAK			trwały zarząd
390/2	5	0,0064	Powstańców Śląskich		teren zielony przy boisku szkolnym		boisko PSP Nr 1	PSP 3	
983	5	0,1056	Herberta			BRAK	ulica	GMB	teren publiczny
985/3	5	0,0765	B.Chrobrego	podwórko		BRAK	tereny mieszkaniowe	ZNM	dzierżawa, najem, zbycie
988	5	0,1026	Polska			BRAK	ulica	GMB	teren publiczny
321	6	0,0882	Rybacka			BRAK	zurban.ter.nie zabud.	ZNM	dzierżawa, najem zbycie
322	6	0,0017	Ofiar Katynia	29		BRAK	niezabudowane	ZNM	dzierżawa, najem, użyczenie, zbycie
330	6	0,0150	Rybacka			BRAK	droga wewnętrzna	ZNM	droga wewnętrzna ogólnodostępna
352	6	0,1421	A.Mickiewicza	8		BRAK	usługi	ZNM	dzierżawa, najem, zbycie, użyczenie
364	6	0,0264	Rybacka	10 - podwórko		BRAK	niezabudowany	ZNM	zbycie
397	6	1,3629	Kombatantów			BRAK	ementarz	ZNM	teren publiczny
315/2	6	0,0041	Rybacka			BRAK	droga	ZNM	droga wewnętrzna ogólnodostępna
315/3	6	0,0023	Rybacka	1		BRAK	ter. zabudowane inne	ZNM	garaż
323/1	6	0,1169	Rybacka	13 - podwórko		BRAK	tereny mieszkaniowe	ZNM	dzierżawa, najem, użyczenie, zbycie
324	6	0,0570	Rybacka	15 - podwórko		BRAK	tereny mieszkaniowe	ZNM	dzierżawa, najem, użyczenie, zbycie
326	6	0,1941	Rybacka	podwórko		BRAK	niezabudowane	ZNM	dzierżawa, najem, zbycie
334/1	6	0,2504	Rybacka	29-35 - podwórko		BRAK	tereny mieszkaniowe	ZNM	dzierżawa, najem użyczenie
334/2	6	0,1367	Rybacka	29-35 - podwórko		BRAK	tereny mieszkaniowe	ZNM	dzierżawa, najem, użyczenie, zbycie
339/1	6	0,2868	Rybacka	podwórko		BRAK	zurban.ter.nie zabud.	ZNM	dzierżawa, najem, użyczenie
343/3	6	0,2116	Rybacka	47-45 - podwórko		BRAK	tereny mieszkaniowe	ZNM	dzierżawa, najem, użyczenie, zbycie
345/3	6	1,0318	Rybacka	obok nr 57		BRAK	tereny mieszkaniowe	ZNM	dzierżawa, najem, zbycie, użyczenie
346/1	6	0,0129	Rybacka	51		BRAK	droga	ZNM	droga wewnętrzna ogólnodostępna
348/1	6	1,1870	Rybacka			BRAK	ulica	GMB	teren publiczny
349/3	6	0,3885	A.Mickiewicza			BRAK	ulica	GMB	teren publiczny



351/11	6	0,0029	Ofiar Katynia			BRAK	usługi	ZNM	dzierżawa, najem, zbycie
351/13	6	0,1330	Ofiar Katynia			BRAK	droga	ZNM	droga wewnętrzna ogólnodostępna
357/11	6	0,0482	A Mickiewicza	8 - magazyn		BRAK	usługi	ZNM	użyczenie, najem, dzierżawa
357/12	6	0,1162	Ofiar Katynia	5 i 7- podwórko		BRAK	tereny mieszkaniowe	ZNM	dzierżawa, najem, użyczenie, zbycie
359	6	0,4653	Ofiar Katynia 9	przedszkole nr 2	1. Budynek przedszkola dwukondygnacyjny rok budowy 1959r. 2. Ogrodzenie z metalowej siatki 3. Ogrodzenie z metalowych prętów	BRAK	Przedszkole Nr 2	PSIPnr2	trwały zarząd
363/5	6	0,1277	Rybacka	8a		BRAK	tereny mieszkaniowe	ZNM	dzierżawa, najem, użyczenie, zbycie
363/6	6	0,0193	Rybacka			BRAK	tereny mieszkaniowe	ZNM	dzierżawa, najem, użyczenie, zbycie
363/4	6	0,0174	Rybacka	10a		BRAK	tereny mieszkaniowe	ZNM	dzierżawa, najem, użyczenie, zbycie
365/1	6	0,0280	Rybacka			BRAK	tereny mieszkaniowe	ZNM	dzierżawa, najem, użyczenie, zbycie
369/1	6	0,0841	Ofiar Katynia	35,37 - podwórko		BRAK	tereny mieszkaniowe	ZNM	dzierżawa, najem, użyczenie, zbycie
369/3	6	0,0023	Ofiar Katynia	33 - chodnik		BRAK	tereny mieszkaniowe	ZNM	teren publiczny
371/1	6	0,0523	Ofiar Katynia	31a		BRAK	tereny mieszkaniowe	ZNM	dzierżawa, najem, użyczenie, zbycie
372	6	0,0431	Ofiar Katynia	29 - podwórko		BRAK	tereny mieszkaniowe	ZNM	dzierżawa, najem, użyczenie, zbycie
377/5	6	0,0919	Ofiar Katynia	15 - podwórko		BRAK	tereny mieszkaniowe	ZNM	dzierżawa, najem, użyczenie, zbycie
380	6	0,3330	Monte Cassino			BRAK	ulica	GMB	teren publiczny
385/1	6	0,1082	Rybacka			BRAK		ZNM	administrowanie
385/2	6	1,2811	Bohaterów Monte Cassino	14 GIMNAZJUM	1. Budynek szkoły 2. Ogrodzenie z metalowej siatki 3. Boisko asfaltowe 4. Nawierzchnia z płyty betonowej 5. Orlik- boisko wielofunkcyjne	BRAK		PG NR 3	trwały zarząd
1011/2	6	0,1635	Ofiar Katynia	51a		BRAK	tereny mieszkaniowe	ZNM	dzierżawa, najem, użyczenie, zbycie
399	6	0,3486	Kombatantów			BRAK	ulica	GMB	teren publiczny
400	6	0,2987	Ofiar Katynia			BRAK	ulica	GMB	teren publiczny
402/3	6	0,0528	Ofiar Katynia	za nr 36 i 36a		BRAK	zurban.ter.zabud.	ZNM	dzierżawa, najem, użyczenie, zbycie
405/4	6	0,0430	Ofiar Katynia	40 - podwórko		BRAK	tereny mieszkaniowe	ZNM	dzierżawa, najem, użyczenie, zbycie
408/3	6	0,0313	Ofiar Katynia	44 - podwórko		BRAK	tereny mieszkaniowe	ZNM	dzierżawa, najem, użyczenie, zbycie
408/5	6	0,0120	Ofiar Katynia	44A - podwórko		BRAK	tereny mieszkaniowe	ZNM	dzierżawa, najem, użyczenie, zbycie
409/4	6	0,0176	Ofiar Katynia	46 - podwórko		BRAK	tereny mieszkaniowe	ZNM	dzierżawa, najem, użyczenie, zbycie
411	6	0,2238	Wita Stwosza			BRAK	ulica	GMB	teren publiczny
412/3	6	0,0303	Bohaterów Monte Cassino	8- podwórko		BRAK	tereny mieszkaniowe	ZNM	dzierżawa, najem, zbycie
412/5	6	0,0400	Bohaterow Monte Cassino	8 - podwórko		BRAK	tereny mieszkaniowe	ZNM	dzierżawa, najem, użyczenie, zbycie
182	7	0,0009	Park Chrobrego			BRAK	park miejski	GMB	teren publiczny
183/1	7	0,0087	Wrocławska			BRAK	zieleń przyuliczna	ZNM	dzierżawa , użyczenie
185	7	0,0400	Armii Krajowej			BRAK	skwer	GMB	dzierżawa, najem, użyczenie, zbycie
1022	7	0,3684	Wrocławska	park - pomnik		BRAK	zieleń miejska	GMB	teren publiczny

1021	7	0,1238	Wrocławska	park		BRAK	zielen miejska	GMB	teren publiczny
423/2	7	0,0238	Świętej Jadwigi	ulica		BRAK	ulica	GMB	teren publiczny
423/3	7	0,1401	Plac Moniuszki (Chrobrego 32)	centrum administracji	<b>budynek - biurowiec 3 kondygnacje pow. użyt. 3077,59m2</b>	BRAK	teren elementarny <b>A9 MN/U</b> częściowo MN - mieszkaniowa ze skoncentrowanymi usługami oraz zielenia w ramach planowanego zainwestowania częściowo: w liniach rozgraniczających drogi <b>sterfa A ściślejszej ochrony zabyt.</b>	ZNM	<b>trwały zarząd</b>
423/4	7	0,3673	Plac Moniuszki	centrum administracji		BRAK	usługi	ZNM	dzierżawa, najem, użyczenie
423/5	7	0,1560	Plac Moniuszki	centrum administracji		BRAK	usługi	ZNM	dzierżawa, najem, użyczenie
424/1	7	0,0364	Plac Moniuszki	centrum administracji		BRAK	usługi	ZNM	dzierżawa, najem, użyczenie
424/2	7	0,0306	Plac Moniuszki	centrum administracji		BRAK	usługi	ZNM	dzierżawa, najem, użyczenie
424/3	7	0,0027	Świętej Jadwigi	ulica		BRAK	ulica	GMB	teren publiczny
424/4	7	0,0088	Plac Moniuszki	centrum administracji	<b>Ogrodzenie-mur chodnik z płyt bet. Pow. 360,60m2</b>	BRAK	teren elementarny <b>A9 MN/U</b> linii rozgraniczających drogi <b>sterfa A ściślejszej ochrony zabyt.</b> <b>Strefa I</b> - zabudowy mieszkaniowo-usługowej starego miasta wysokiej intensywności z zielenią	ZNM	<b>trwały zarząd</b>
426/17	7	0,0012	Długa	Obok nr 73-podwórko		BRAK	zurban. ter. niezabud.	ZNM	dzierżawa, najem, użyczenie, zbycie
426/6	7	0,0292	Bolesława Chrobrego	24a,b,c- parking		BRAK	tereny niezabudowane	ZNM	dzierżawa, najem, użyczenie
427/1	7	0,0048	Bolesława Chrobrego	przed budynkiem nr 28		BRAK	niezabudowany	ZNM	dzierżawa, najem, użyczenie
427/2	7	0,0298	Bolesława Chrobrego			BRAK	parking	ZNM	dzierżawa, najem, użyczenie
431/1	7	0,0528	3 Maja			BRAK	skwer	ZNM	dzierżawa, najem, użyczenie
433/7	7	0,0643	Staromiejska	8-12 - podwórko		BRAK	tereny mieszkaniowe	ZNM	dzierżawa, najem, użyczenie, zbycie
434	7	0,0783	Staromiejska	ulica		BRAK	ulica	GMB	teren publiczny
435/1	7	0,0346	Wrocławska			BRAK	rezerwa pod ulicę	ZNM	rezerwa pod drogę publiczną, dzierżawa
437	7	0,3465	Partyzantów	ulica		BRAK	ulica	GMB	teren publiczny
438/1	7	0,4728	Partyzantów - Wrocławska	kryta pływalnia	<b>budynek pływalni 2 kondygnacje w tym jedna podziemna rok budowy 1997r. Pow. użyt. 2850m2 parking, zielen, plac manewrowy</b>	BRAK	teren zabudowany <b>teren elementarny C 6 U/KS/P</b> U-usługowa z mieszkalnictwem oraz zielenią w ramach istniejącego zainwestowania <b>strefa II</b> - zabudowy mieszkaniowo- usługowej o wysokiej intensywności o charakterze willowym	MOSiR	<b>trwały zarząd</b>



					1.budynek pływalni 2 kondygnacje w tym jedna podziemna rok budowy 1997r. Pow. użyt. 2850m2 3.parking, zielen, plac manewrowy 4.Chodnik oraz oświetlenie	BRAK	teren zabudowany teren elementarny C 6 U/KS/P U-usługowa z mieszkalnictwem oraz zielenią w ramach istniejącego zainwestowania strefa II - zabudowy mieszkaniowo- usługowej o wysokiej intensywności o charakterze willowym	MOSiR	trwały zarząd
438/2	7	0,0520	Partyzantów-Wrocławska	kryta pływalnia		BRAK	teren zabudowany	MOSiR	trwały zarząd
439/1	7	0,0028	Partyzantów - Wrocławska	kryta pływalnia		BRAK	teren zabudowany	MOSiR	trwały zarząd
439/6	7	0,1604	Wrocławska	rozbudowa pływalni	rezerwa pod pływalnię	BRAK	zurban.teren niezabud. teren zabudowany teren elementarny C 6 U/KS/P U-usługowa z mieszkalnictwem oraz zielenią w ramach istniejącego zainwestowania strefa II - zabudowy mieszkaniowo- usługowej o wysokiej intensywności o charakterze willowym	MOSiR	trwały zarząd
442/1	7	0,0036	Partyzantów-Wrocławska	kryta pływalnia	1.budynek pływalni 2 kondygnacje w tym jedna podziemna rok budowy 1997r. Pow. użyt. 2850m2 2.parking, zielen, 3.plac manewrowy	BRAK	teren elementarny C 6 U/KS/P P - teren o funkcji przemysłowej, produkcyjnej, magazynowej, transportowej z towarzyszącą zielenią i pojedynczymi mieszkaniami w ramach zainwestowania oraz U - usługi sportu i rekreacji z towarzyszącym mieszkalnictwem oraz zielenią w ramach projektowanego zainwestowania strefa II - zabudowy mieszkaniowo- usługowej o wysokiej intensywności o charakterze willowym	MOSiR	trwały zarząd
442/3	7	0,8655	Robotnicza	garaże po JAR		BRAK	II etap pływalni	ZNM	dzierżawa, najem, użyczenie
442/4	7	0,0129	Partyzantów			BRAK		ZNM	dzierżawa, najem, użyczenie
1024	7	0,1749	Park Chrobrego			BRAK	zielen miejska	GMB	teren publiczny
448	7	0,0529	Chrobrego 37	Przedszkole Nr 4	1.Budynek przedszkola dwukondygnacyjny wybudowany 1935r. 2.Ogrodzenie - siatka na podmurówce	BRAK	Przedszkole nr 4	PP Nr 4	trwały zarząd
449	7	0,1289	Chrobrego 37	Przedszkole Nr 4	Plac zabaw	BRAK	Przedszkole nr 4	PP Nr 4	trwały zarząd
1020	7	0,0179	Park Chrobrego	park		BRAK	zielen miejska	GMB	teren publiczny
455/1	7	0,0882	Park Chrobrego	fosa miejska - park		BRAK	zielen miejska	GMB	teren publiczny
461	7	0,8684	Chrobrego-Amfiteatr	Amfiteatr - park		BRAK	zurban.ter.zabudow.	BCK	teren publiczny, użyczenie, dzierżawa, najem

1023	7	3,8865	Park Chrobrego	fosa miejska- park		BRAK	zielen miejska	GMB	teren publiczny
				Publiczna Szkoła Podstawowa Nr 5	1. Budynek szkoły murowany. 2. Budynek gospodarczy 3. Chodnik z płytek betonowych. 4. Boisko asfaltowe 5. Ogrodzenie metalowe - pręty. 6. Ogrodzenie z metalowej siatki w ramach stalowych	BRAK	Publiczna Szkoła Podstawowa nr 5	PSP Nr 5	trwały zarząd
463	7	0,7094	Robotnicza 22						
464/1	7	0,0848	Lechicka			BRAK	ulica	GMB	teren publiczny
464/2	7	0,0157	Lechicka	2		BRAK	ulica	GMB	teren publiczny
467/2	7	0,0111	Lechicka			BRAK	droga	ZNM	droga wewnętrzna ogólnie dostępna
470/2	7	0,0119	Planty			BRAK	droga	ZNM	droga wewnętrzna ogólnie dostępna
471/1	7	0,0022	Planty			BRAK	droga	ZNM	droga wewnętrzna ogólnie dostępna
471/3	7	0,0079	Planty	garaże		BRAK	tereny zabudowane	ZNM	dzierżawa, najem, zbycie
472/3	7	0,0873	Robotnicza	18 - podwórko		BRAK	tereny niezabudowane	ZNM	dzierżawa, najem, użyczenie, zbycie
474/3	7	0,0036	Lechicka			BRAK	zurban.ter.niezabud.	ZNM	droga wewnętrzna, dzierżawa
475	7	0,0580	Planty			BRAK	ulica	GMB	teren publiczny
476/2	7	0,0066	Planty			BRAK	rezerva pod ulicę	ZNM	teren publiczny
477/1	7	0,0103	Planty			BRAK	rezerva pod ulicę	ZNM	teren publiczny
478/4	7	0,1008	Robotnicza	16 - podwórko		BRAK	zurban.ter.niezabud.	ZNM	dzierżawa, najem, użyczenie, zbycie
479	7	0,7215	Robotnicza	z pow. całej działki ( 0,7215		BRAK	usługi administracji	GMB	teren publiczny, dzierżawa, najem , użyczenie
<b>485</b>	7	<b>0,0817</b>	<b>Armii Krajowej</b>	<b>skwer</b>		<b>BRAK</b>	<b>zieleni</b>	<b>GMB</b>	<b>teren publiczny</b>
486/4	7	0,0060	Armii Krajowej	po zeszytach		BRAK	teren zabudowany	ZNM	dzierżawa, najem, użyczenie, zbycie
487/3	7	0,0631	Armii Krajowej	10,10A - podwórko		BRAK	teren zabudowany	ZNM	dzierżawa, najem, użyczenie, zbycie
491	7	0,0026	Armii Krajowej			BRAK	droga wewnętrzna	ZNM	droga wewnętrzna ogólnie dostępna
492/2	7	0,0142	Armii Krajowej			BRAK	skwer	GMB	dzierżawa, najem, użyczenie
494/2	7	0,0073	Robotnicza	6 i 4		BRAK	tereny mieszkaniowe	ZNM	dzierżawa, najem, użyczenie, zbycie
495	7	1,1266	Robotnicza			BRAK	ulica	GMB	teren publiczny
955/1	7	0,0234	Długa			BRAK	ter. zabudowane inne	ZNM	dzierżawa, najem, użyczenie
977	7	0,2961	Chrobrego			BRAK	zielen miejska	ZNM	teren publiczny, dzierżawa, użyczenie
984/1	7	0,2574	Długa	69-61 - podwórko		BRAK	tereny mieszkaniowe	ZNM	dzierżawa, najem, użyczenie, zbycie
985/2	7	0,0427	Wrocławska 9	rozbudowa pływalni	rezerva pod pływalnię	BRAK	teren elementarny	MOSiR	trwały zarząd
188	8	0,0403	Armii Krajowej	11 - podwórko		BRAK	zurban.ter.niezabud.	ZNM	dzierżawa, najem, użyczenie, zbycie
504/4	8	0,0056	Armii Krajowej	17 - podwórko		BRAK	tereny mieszkaniowe	ZNM	dzierżawa, najem, użyczenie, zbycie
510	8	0,0162	Armii Krajowej	obok nr 9		BRAK	zurban.ter.niezabud.	ZNM	droga wewnętrzna
511/2	8	0,0301	Armii Krajowej			BRAK	tereny mieszkaniowe	ZNM	dzierżawa, najem, użyczenie, zbycie
511/4	8	0,0433	Armii Krajowej	9 - podwórko		BRAK	zurban.ter.niezabud.	ZNM	dzierżawa, najem, użyczenie, zbycie
512/4	8	0,0126	Armii Krajowej			BRAK	droga wewnętrzna	ZNM	droga wewnętrzna ogólnie dostępna
513	8	0,1894	Jana Pawła II			BRAK	zielen publiczna	GMB	teren publiczny
515	8	0,0865	Jana Pawła II	25		BRAK	tereny mieszkaniowe	ZNM	dzierżawa, najem, użyczenie, zbycie



520/8	8	0,0553	Towarowa			BRAK	tereny mieszkaniowe	ZNM	droga wewnętrzna ogólnodostępna
524/I	8	0,0473	Jana Pawła II	19 - podwórko		BRAK	tereny mieszkaniowe	ZNM	dzierżawa, najem, użyczenie, zbycie
526	8	0,0693	Jana Pawła II	17 - podwórko		BRAK	tereny mieszkaniowe	ZNM	dzierżawa, najem, użyczenie, zbycie
528/3	8	0,0539	Jana Pawła II	13/15 - podwórko		BRAK	zurban. teren nie zabud.	ZNM	dzierżawa, najem, użyczenie, zbycie
531/4	8	0,0147	Jana Pawła II	11 - podwórko		BRAK	tereny mieszkaniowe	ZNM	dzierżawa, najem, użyczenie, zbycie
534/I	8	0,1429	Księdza Popiełuszki			BRAK	ulica	GMB	teren publiczny
536	8	0,0535	Księdza Popiełuszki			BRAK	droga	ZNM	droga wewnętrzna ogólnodostępna
541	8	0,3319	Jana Pawła II	7 -PP Nr 1	<b>I. Budynek przedszkola</b>	BRAK	<b>Przedszkole Nr 1</b>	PP Nr 11	<b>trwały zarząd</b>
542	8	0,0061	Jana Pawła II			BRAK	usługi	GMB	dzierżawa, użyczenie, zbycie
545	8	0,4553	Jana Pawła II			BRAK	tereny mieszkaniowe z usługami	ZNM	pod przedszkole
544	8	0,0228	Jana Pawła II			BRAK	droga	GMB	droga wewnętrzna ogólnodostępna
546/15	8	0,0101	Jana Pała II			BRAK	tereny mieszkaniowe	ZNM	dzierżawa, najem, użyczenie
546/18	8	0,3909	Piastowska	36-50 podwórko		BRAK	ter. rekreacyjno-wyp.	ZNM	dzierżawa, najem, użyczenie, zbycie
546/21	8	0,0332	Piastowska			BRAK	droga	ZNM	droga wewnętrzna ogólnodostępna
546/24	8	0,0283	Piastowska	32		BRAK	tereny mieszkaniowe	ZNM	zbycie
546/25	8	0,0345	Piastowska	34		BRAK	tereny mieszkaniowe	ZNM	najem
546/28	8	0,1315	Piastowska	26-38- podwórko		BRAK	tereny mieszkaniowe	ZNM	dzierżawa, najem, użyczenie, zbycie
546/30	8	0,6264	Piastowska	podwórko		BRAK	tereny mieszkaniowe	ZNM	dzierżawa, najem, użyczenie, zbycie
546/33	8	0,0077	Piastowska	podwórko		BRAK	tereny mieszkaniowe	ZNM	zbycie
546/34	8	0,0086	Piastowska	podwórko		BRAK	tereny mieszkaniowe	ZNM	dzierżawa, najem, użyczenie, zbycie
1013	8	0,9131	Jana Pawła II			BRAK	ulica	GMB	teren publiczny
559/3	8	0,1103	Armii Krajowej	I,3 podwórko		BRAK	usługi	ZNM	dzierżawa, najem, użyczenie, zbycie
<b>1019</b>	<b>8</b>	<b>6,0432</b>	<b>Park Centralny</b>	<b>fosa - park miejski</b>		<b>BRAK</b>	<b>zieleń miejska</b>	<b>GMB</b>	<b>teren publiczny</b>
564/2	8	0,0098	Park Centralny	fosa- park miejski		BRAK	zieleń miejska	GMB	teren publiczny
565/10	8	0,0058	6 Lutego	I - podwórko		BRAK	zurban. ter. niezabud.	ZNM	dzierżawa, najem, użyczenie, zbycie
565/12	8	0,0384	Jana Pawła II			BRAK	teren zabudowany	ZNM	dzierżawa, najem zbycie
566/2	8	0,0111	Jana Pawła II	22 - podwórko		BRAK	zurban. ter. niezabud.	ZNM	dzierżawa, najem, użyczenie, zbycie
566/3	8	0,0072	Jana Pawła II	22 - podwórko		BRAK	zurban. ter. niezabud.	ZNM	dzierżawa, najem, użyczenie, zbycie
567	8	0,0566	Jana Pawła II-6 Lutego	skwer		BRAK	zurban. ter. niezabud.	ZNM	dzierżawa, najem, użyczenie, zbycie
568/3	8	0,0465	6 Lutego 1	I - podwórko		BRAK	tereny mieszkaniowe	ZNM	dzierżawa, najem, użyczenie, zbycie
569	8	0,0723	6 Lutego			BRAK	ulica	GMB	teren publiczny
572/1	8	0,0108	Jana Pawła II	18 - podwórko		BRAK	tereny mieszkaniowe	ZNM	dzierżawa, najem, użyczenie, zbycie
572/3	8	0,0184	Jana Pawła II	18 - podwórko		BRAK	tereny mieszkaniowe	ZNM	dzierżawa, najem, użyczenie, zbycie
573	8	0,1308	6-go Lutego			BRAK	teren zabudowany	ZNM	najem lokale socjalne
1003	8	0,1220	Jana Pawła II			BRAK	droga	ZNM	droga wewnętrzna ogólnodostępna
577/6	8	0,0519	Jana Pawła II	10 - podwórko		BRAK	tereny mieszkaniowe	ZNM	dzierżawa, najem, użyczenie, zbycie
578	8	0,0723	Jana Pawła II 10			BRAK	tereny mieszkaniowe	ZNM	najem , dzierżawa, zbycie
580/2	8	0,0307	Jana Pawła II	niezabudowana		BRAK	zurban. teren nie zabud.	ZNM	dzierżawa, najem, użyczenie, zbycie
580/4	8	0,0049	Jana Pawła II	8 - podwórko		BRAK	tereny mieszkaniowe	ZNM	dzierżawa, najem, użyczenie, zbycie
580/5	8	0,0728	Jana Pawła II	8 - podwórko		BRAK	tereny mieszkaniowe	ZNM	dzierżawa, najem, użyczenie, zbycie

582/3	8	0,0366	Jana Pawła II	niezabudowana		BRAK	zurban.ter.niezabud.	ZNM	dzierżawa, najem, użyczenie, zbycie
582/6	8	0,0017	Jana Pawła II	6 - podwórko		BRAK	zurban.ter.niezabud.	ZNM	dzierżawa, najem, użyczenie, zbycie
582/7	8	0,0463	Jana Pawła II	6 - podwórko		BRAK	tereny mieszkaniowe	ZNM	dzierżawa, najem, użyczenie, zbycie
583	8	0,1123	Głowackiego			BRAK	ulica	GMB	teren publiczny
593	8	0,0668	Spacerowa			BRAK	ulica	GMB	teren publiczny
594	8	0,1912	Spacerowa 2	<b>Przedszkole Nr 11</b>	<b>1.Budynek przedszkola</b>	BRAK	<b>Przedszkole Nr 11</b>	PP Nr 11	<b>trwały zarząd</b>
595/2	8	0,0058	Piastowska	12 - podwórko		BRAK	tereny mieszkaniowe	ZNM	dzierżawa, najem, użyczenie
595/3	8	0,0195	Piastowska	12 - podwórko		BRAK	zurban.ter.niezabud.	ZNM	dzierżawa, najem, użyczenie, zbycie
595/5	8	0,0098	Piastowska	12 - podwórko		BRAK	zurban.ter.niezabud.	ZNM	dzierżawa, najem, użyczenie, zbycie
596/2	8	0,0116	Piastowska	10 - podwórko		BRAK	tereny mieszkaniowe	ZNM	dzierżawa, najem, użyczenie, zbycie
602/1	8	0,0292	Bolesława Chrobrego	23 - podwórko		BRAK	tereny mieszkaniowe	ZNM	dzierżawa, najem, użyczenie, zbycie
603/2	8	0,0820	Bolesława Chrobrego	19 - podwórko (garaże)		BRAK	tereny zabudowane	ZNM	dzierżawa, najem, użyczenie, zbycie
604/4	8	0,0246	Bolesława Chrobrego	19 - podwórko		BRAK	tereny mieszkaniowe	ZNM	dzierżawa, najem, użyczenie, zbycie
606/4	8	0,0708	Bolesława Chrobrego	15 - podwórko		BRAK	tereny mieszkaniowe	ZNM	dzierżawa, najem, użyczenie, zbycie
607	8	0,5650	Chrobrego	13 - PSP Nr I	<b>1. Budynek szkolny murowany</b>	BRAK	szkoła	PSP Nr I	<b>trwały zarząd</b>
608/2	8	0,0160	Piastowska 2			BRAK	droga wewnętrzna	ZNM	droga wewnętrzna ogólnodostępna
609/13	8	0,0146	Bolesława Chrobrego	chodnik przed budynkiem		BRAK	teren niezabudowany	ZNM	część terenu publicznego
609/14	8	0,0043	Bolesława Chrobrego	chodnik przed budynkiem		BRAK	teren niezabudowany	ZNM	część terenu publicznego
609/15	8	0,0101	Bolesława Chrobrego	wjazd na podwórko		BRAK	tereny niezabudowane	ZNM	droga wewnętrzna
611/1	8	0,0195	Staromiejska	11 - podwórko		BRAK	tereny mieszkaniowe	ZNM	dzierżawa, najem, użyczenie, zbycie
613/5	8	0,0206	Długa	51 - podwórko		BRAK	tereny mieszkaniowe	ZNM	dzierżawa, najem, użyczenie, zbycie
615/2	8	0,0254	Długa	47 - podwórko		BRAK	tereny mieszkaniowe	ZNM	dzierżawa, najem, użyczenie, zbycie
616/1	8	0,0174	Długa	45 - podwórko		BRAK	tereny mieszkaniowe	ZNM	dzierżawa, najem, użyczenie, zbycie
617	8	0,0229	Emilii Plater			BRAK	ulica	GMB	teren publiczny
618/3	8	0,0620	Chrobrego	parking		BRAK	tereny mieszkaniowe	ZNM, GMB	dzierżawa, najem, użyczenie, zbycie
621/3	8	0,0299	Długa	41 - podwórko		BRAK	tereny mieszkaniowe	ZNM	dzierżawa, najem, użyczenie, zbycie
623/11	8	0,0781	Długa	31-39 - podwórko		BRAK	tereny mieszkaniowe	ZNM	dzierżawa, najem, użyczenie, zbycie
624	8	0,0285	Lekarska			BRAK	ulica	GMB	teren publiczny
625/2	8	0,0040	Lekarska	wjazd na podwórko		BRAK	tereny mieszkaniowe	ZNM	droga wewnętrzna ogólnodostępna
625/4	8	0,0019	Lekarska	wjazd na podwórko		BRAK	tereny mieszkaniowe	ZNM	droga wewnętrzna ogólnodostępna
626/36	8	0,0017	Bolesława Chrobrego	podwórko budynkiem nr 12		BRAK	teren niezabudowany	ZNM	dzierżawa, najem, użyczenie, zbycie
626/47	8	0,0023	Lekarska	wjazd na podwórko		BRAK	zurban.ter.niezabud.	ZNM	droga wewnętrzna ogólnodostępna
626/50	8	0,0127	Bolesława Chrobrego	6 podwórko		BRAK	zurban.ter.nie zabud.	ZNM	dzierżawa, najem, użyczenie, zbycie
626/51	8	0,3188	Długa	podwórko		BRAK	tereny nie zabudowane	ZNM	dzierżawa, najem, użyczenie, zbycie
628/5	8	0,0109	Chrobrego	2 - podwórko		BRAK	tereny mieszkaniowe	ZNM	dzierżawa, najem, użyczenie, zbycie
63	8	0,0756	Piastowska			BRAK	ulica	GMB	teren publiczny
957/7	8	0,0516	Armii Krajowej			BRAK	droga	ZNM	droga wewnętrzna ogólnodostępna
629	9	0,3936	Powstańców Śląskich			BRAK	ulica	GMB	teren publiczny
630/5	9	0,0330	Powstańców Śląskich	10A		BRAK	tereny mieszkaniowe	ZNM	najem, dzierżawa, zbycie
632/4	9	0,1572	Ofiar Katynia	podwórko- bud. Nr 4		BRAK	tereny mieszkaniowe	ZNM	dzierżawa, najem, użyczenie, zbycie



633/3	9	0,0595	Powstańców Śląskich	10 - podwórko		BRAK	tereny mieszkaniowe	ZNM	dzierżawa, najem, użyczenie, zbycie
634	9	0,2212	Powstańców Śląskich 8	parking		BRAK	tereny komunikacyjne	ZNM	parking, miejsca ogólnodostępne
635/1	9	0,1270	S.Mossora			BRAK	ulica	GMB	teren publiczny
635/2	9	0,0545	S.Mossora			BRAK	tereny komunikacyjne	ZNM	teren publiczny
1007	9	0,2369	Piwowarska			BRAK	ulica	GMB	teren publiczny
639/11	9	0,2142	Piwowarska	droga wewnętrzna		BRAK	droga	ZNM	droga wewnętrzna
639/30	9	0,0590	Ofiar Katynia	podwórko		BRAK	zurban.ter.niezabud.	ZNM	najem, dzierżawa, zbycie
639/33	9	0,0092	Ofiar Katynia	podwórko		BRAK	tereny mieszkaniowe	ZNM	dzierżawa, najem, użyczenie, zbycie
639/37	9	0,0545	Ofiar Katynia	podwórko		BRAK	zurban.ter.niezabud.	ZNM	najem, dzierżawa, zbycie
639/38	9	0,0091	Ofiar Katynia	podwórko		BRAK	zurban.ter.niezabud.	ZNM	najem, dzierżawa, zbycie
639/40	9	0,0070	Boh.Monte Cassino			BRAK	droga	ZNM	droga wewnętrzna ogólnodostępna
639/6	9	0,0356	OfiarKatynia	podwórko		BRAK	tereny mieszkaniowe	ZNM	najem, dzierżawa, zbycie
641/1	9	0,0100	Ofiar Katynia			BRAK	tereny mieszkaniowe	ZNM	najem, dzierżawa, zbycie
641/2	9	0,0109	Ofiar Katynia			BRAK	tereny mieszkaniowe	ZNM	najem, dzierżawa, zbycie
641/3	9	1,0963	Ofiar Katynia			BRAK	ulica	GMB	teren publiczny
657	9	0,4406	Boh.Monte Cassino	1 - PP Nr 5	1.budynek przedszkola o pow.uzytk.1303,07m2 murowany, dwukondygnacyjny, podpiwniczony, dach betonowy kryty papa 2.Chodnik z płyt betonowych o pow.391,07m2. 4.Ogrodzenie z metalowej siatki w ramach metalowych ( w tym 2 bramy dwuskrzydłowe, furtka, brama przesuwna, słupy betonowe 8szt., przęsła -panele z siatki 83szt.). 4.Wiata drewniana o konstrukcji ażurowej o wysokości 2,3m .Dach pokryty gontem bitumicznym. Powierzchnia użytkowa 24m2	BRAK	Przedszkole nr 5	Przed- szkole nr 5	trwały zarząd
659/5	9	0,0194	W.Łokietka			BRAK	droga	ZNM	droga wewnętrzna ogólnodostępna
662/2	9	0,0023	W.Łokietka			BRAK	droga	ZNM	droga wewnętrzna ogólnodostępna
663	9	0,0132	Łokietka	17 - podwórko		BRAK	zurban.ter.niezabud.	ZNM	najem, dzierżawa, zbycie
665	9	0,0135	Łokietka	niezabudowana		BRAK	zurban.ter.niezabud.	ZNM	najem, dzierżawa, zbycie
666/3	9	0,0203	W.Łokietka	15 - podwórko		BRAK	tereny mieszkaniowe	ZNM	dzierżawa, najem, użyczenie, zbycie
670	9	0,0774	Łokietka	13 - podwórko		BRAK	tereny mieszkaniowe	ZNM	dzierżawa, najem, użyczenie, zbycie
671	9	0,0136	Łokietka	13 - podwórko		BRAK	zurban.ter.niezabud.	ZNM	dzierżawa, najem, użyczenie, zbycie
672	9	0,3029	Bohaterów Monte Cassino			BRAK	ulica	GMB	teren publiczny
673/4	9	0,0174	Władysława Łokietka			BRAK	droga	GMB	teren publiczny
673/5	9	0,2026	Władysława Łokietka			BRAK	droga	GMB	teren publiczny
677/2	9	0,0348	S.Mossora			BRAK	teren niezabudowany	ZNM	najem, dzierżawa, zbycie

678/11	9	0,2611	W.Łokietka	3a-c,7 -podwórko		BRAK	tereny mieszkaniowe	ZNM	dzierżawa, najem, użyczenie, zbycie
680/10	9	0,0562	W.Łokietka	ogrody obok budynku nr 5		BRAK	tereny nie zabudowane	ZNM	najem, dzierżawa, zbycie
680/6	9	0,0842	W.Łokietka	3e,d - podwórko		BRAK	tereny mieszkaniowe	ZNM	dzierżawa, najem, użyczenie, zbycie
680/8	9	0,0580	W.Łokietka	przy budynku nr 3e i 3d		BRAK	tereny mieszkaniowe	ZNM	dzierżawa, najem, użyczenie, zbycie
681/14	9	0,3854	Powstańców Śląskich	2,4 - podwórko		BRAK	tereny mieszkaniowe	ZNM	dzierżawa, najem, użyczenie, zbycie
686/5	9	0,0990	W.Łokietka	1 - podwórko		BRAK	tereny mieszkaniowe	ZNM	dzierżawa, najem, użyczenie, zbycie
688/3	9	0,0226	Piastowska	wjazd do bud. Nr 11,13		BRAK	droga	ZNM	droga wewnętrzna ogólnie dostępna
689/3	9	0,1592	Boh.Monte Cassino	pod garaże		BRAK	niezabudowany	ZNM	najem, dzierżawa, zbycie
689/4	9	0,2327	Boh.Monte Cassino			BRAK	droga wewnętrzna	ZNM	droga wewnętrzna ogólnie dostępna
184	10	0,0212	Marszałka Piłsudskiego	2,4 - podwórko		BRAK	zurban.ter.niezabud.	ZNM	dzierżawa, najem, użyczenie, zbycie
396	10	0,0089	Krótką	2 - podwórko		BRAK	zurban.ter.niezabud.	ZNM	dzierżawa, najem, użyczenie, zbycie
646	10	0,0066	Krótką	2 - podwórko		BRAK	zurban.ter.niezabud.	ZNM	dzierżawa, najem, użyczenie, zbycie
650	10	0,0107	Marszałka Piłsudskiego	11 - podwórko		BRAK	zurban.ter.niezabud.	ZNM	dzierżawa, najem, użyczenie, zbycie
651	10	0,0164	Marszałka Piłsudskiego	11 - podwórko		BRAK	zurban.ter.niezabud.	ZNM	dzierżawa, najem, użyczenie, zbycie
652	10	0,0085	Marszałka Piłsudskiego	17 - podwórko		BRAK	zurban.ter.niezabud.	ZNM	dzierżawa, najem, użyczenie, zbycie
682	10	0,0385	Marszałka Piłsudskiego	14 - podwórko		BRAK	zurban.ter.niezabud.	ZNM	dzierżawa, najem, użyczenie, zbycie
683	10	0,0106	Marszałka Piłsudskiego	14 - podwórko		BRAK	zurban.ter.niezabud.	ZNM	dzierżawa, najem, użyczenie, zbycie
996	10	0,2686	Grunwaldzka			BRAK	ulica	GMB	teren publiczny
698	10	0,7554	Wolności			BRAK	ulica	GMB	teren publiczny
699	10	0,0694	Robotnicza			BRAK	skwer	GMB	dzierżawa, najem, użyczenie, zbycie
701/2	10	0,0425	Wolności	2 - podwórko		BRAK	tereny mieszkaniowe	ZNM	dzierżawa, najem, użyczenie, zbycie
702/2	10	0,0352	Wolności	3- podwórko		BRAK	zurban.ter.niezabud.	ZNM	dzierżawa, najem, użyczenie, zbycie
703/2	10	0,0769	Wolności	4-podwórko		BRAK	zurban.ter.niezabud.	ZNM	dzierżawa, najem, użyczenie, zbycie
703/3	10	0,0378	Wolności	4- podwórko		BRAK	zurban.ter.niezabud.	ZNM	dzierżawa, najem, użyczenie, zbycie
704/1	10	0,0189	Legionistów	10- podwórko		BRAK	ter. zabudowane inne	ZNM	dzierżawa, najem, użyczenie, zbycie
705	10	0,0473	Legionistów	10 - podwórko		BRAK	zurban.ter.niezabud.	ZNM	dzierżawa, najem, użyczenie, zbycie
708/1	10	0,0224	Robotnicza			BRAK	tereny mieszkaniowe	ZNM	dzierżawa, użyczenie zbycie
709	10	0,0980	Marszałka Piłsudskiego	2,4 - podwórko		BRAK	zurban.ter.niezabud.	ZNM	dzierżawa, najem, użyczenie, zbycie
710/3	10	0,0362	Marszałka Piłsudskiego	6,8 - podwórko		BRAK	zurban.ter.niezabud.	ZNM	dzierżawa, najem, użyczenie, zbycie
710/5	10	0,2253	Legionistów	2-8 - podwórko		BRAK	zurban.ter.niezabud.	ZNM	dzierżawa, najem, użyczenie, zbycie
716	10	0,0273	Legionistów	podwórko		BRAK	tereny mieszkaniowe	ZNM	dzierżawa, najem, użyczenie, zbycie
717	10	0,2014	Legionistów			BRAK	ulica	GMB	teren publiczny
718	10	0,2129	Wolności			BRAK	zielen miejska	GMB	zielen miejska
728	10	0,1453	Hetmana Tamowskiego			BRAK	ulica	GMB	teren publiczny
729	10	0,0506	Legionistów	3 - podwórko		BRAK	zurban.ter.niezabud.	ZNM	dzierżawa, najem, użyczenie, zbycie
730	10	0,0073	Legionistów	1 - podwórko		BRAK	zurban.ter.niezabud.	ZNM	dzierżawa, najem, użyczenie, zbycie
732	10	0,0328	Legionistów	1 - podwórko		BRAK	zurban.ter.niezabud.	ZNM	dzierżawa, najem, użyczenie, zbycie
734	10	0,0254	Marszałka Piłsudskiego	10 - podwórko		BRAK	zurban.ter.niezabud.	ZNM	dzierżawa, najem, użyczenie, zbycie
742	10	0,0095	Hetmana Tamowskiego	11 - podwórko		BRAK	zurban.ter.niezabud.	ZNM	dzierżawa, najem, użyczenie, zbycie
744	10	0,0349	Hetmana Tamowskiego	11 - podwórko		BRAK	zurban.ter.niezabud.	ZNM	dzierżawa, najem, użyczenie, zbycie



747/1	10	0,0081	Marszałka Piłsudskiego	18 - podwórko		BRAK	zurban.ter.niezabud.	ZNM	dzierżawa, najem, użyczenie, zbycie
747/3	10	0,0262	Marszałka Piłsudskiego	18 - podwórko		BRAK	zurban.ter.niezabud.	ZNM	dzierżawa, najem, użyczenie, zbycie
748	10	0,0320	Krótka -Tarnowskiego			BRAK	skwer	GMB	zielen miejska ,teren dojazd do podwórka
749	10	0,0163	Krótka	4 - podwórko		BRAK	zurban.ter.niezabud.	ZNM	droga wewnetrzna
751	10	0,0103	Krótka	4 - podwórko		BRAK	zurban.ter.niezabud.	ZNM	dzierżawa, najem, użyczenie, zbycie
753	10	0,0141	Marszałka Piłsudskiego	20 - podwórko		BRAK	tereny mieszkaniowe	ZNM	dzierżawa, najem, użyczenie, zbycie
755	10	0,0170	Marszałka Piłsudskiego	20 - podwórko		BRAK	zurban.ter.niezabud.	ZNM	dzierżawa, najem, użyczenie, zbycie
756	10	0,1775	Krótka			BRAK	ulica	GMB	teren publiczny
759/3	10	0,0087	Wolności	11 - podwórko		BRAK	zurban.ter.niezabud.	ZNM	najem, dzierżawa, zbycie
759/4	10	0,0279	Wolności	11 - podwórko		BRAK	tereny mieszkaniowe	ZNM	najem, dzierżawa, zbycie
760/3	10	0,0192	Marszałka Piłsudskiego	droga wewnetrzna		BRAK	teren niezabud.	ZNM	droga wewnetrzna
760/5	10	0,0101	Marszałka Piłsudskiego	droga wewnetrzna, śmietnik		BRAK	tereny mieszkaniowe,	ZNM	dzierżawa, najem , użyczenie
760/7	10	0,1179	Piłsudskiego			BRAK	zielen miejska	ZNM	zielen miejska , skwer
761/1	10	0,0432	Wolności	12 - podwórko		BRAK	zurban.ter.niezabud.	ZNM	dzierżawa, najem, użyczenie, zbycie
763/1	10	0,1776	Wolności	14-internat		BRAK	tereny mieszkaniowe	ZNM	dzierżawa, najem, użyczenie, zbycie
763/2	10	0,0345	Wolności	14 - internat		BRAK	tereny mieszkaniowe	ZNM	dzierżawa, najem, zbycie
763/3	10	0,0103	Wolności	14-internat		BRAK	tereny mieszkaniowe	ZNM	dzierżawa, najem, użyczenie, zbycie
765/1	10	0,0896	Kardynała Wyszyńskiego	32		BRAK	tereny mieszkaniowe	ZNM	dzierżawa, najem, użyczenie, zbycie
767/4	10	0,0720	Kardynała Wyszyńskiego	30 - podwórko		BRAK	tereny mieszkaniowe	ZNM	dzierżawa, najem, użyczenie, zbycie
768/3	10	0,0048	Kardynała Wyszyńskiego	podwórko bud. Nr 28 i 30		BRAK	zurban.ter.niezabud.	ZNM	dzierżawa, najem, użyczenie, zbycie
768/5	10	0,0317	Kardynała Wyszyńskiego	28 - podwórko		BRAK	tereny mieszkaniowe	ZNM	dzierżawa, najem, użyczenie, zbycie
769/3	10	0,0147	Marszałka Piłsudskiego	26 - podwórko		BRAK	zurban.ter.niezabud.	ZNM	dzierżawa, najem, użyczenie, zbycie
769/5	10	0,0189	Marszałka Piłsudskiego	26 - podwórko		BRAK	tereny mieszkaniowe	ZNM	dzierżawa, najem, użyczenie, zbycie
771	10	0,0076	Marszałka Piłsudskiego	22 - podwórko		BRAK	zurban.ter.niezabud.	ZNM	dzierżawa, najem, użyczenie, zbycie
773	10	0,0265	Marszałka Piłsudskiego	22 - podwórko		BRAK	zurban.ter.niezabud.	ZNM	dzierżawa, najem, użyczenie, zbycie
774	10	0,4940	Marszałka Piłsudskiego			BRAK	ulica	GMB	teren publiczny
775	10	0,0255	Marszałka Piłsudskiego	1 - podwórko		BRAK	zurban.ter.niezabud.	ZNM	dzierżawa, najem, użyczenie, zbycie
777	10	0,0076	Marszałka Piłsudskiego	1 - podwórko		BRAK	zurban.ter.niezabud.	ZNM	dzierżawa, najem, użyczenie, zbycie
778/3	10	0,0095	Marszałka Piłsudskiego	3 - podwórko		BRAK	zurban.ter.niezabud.	ZNM	dzierżawa, najem, użyczenie, zbycie
779/2	10	0,0175	Robotnicza	3 - podwórko		BRAK	zurban.ter.niezabud.	ZNM	dzierżawa, najem, użyczenie, zbycie
780/1	10	0,0357	Marszałka Piłsudskiego			BRAK	tereny mieszkaniowe	ZNM	droga wewnetrzna ogólnodostępna
780/2	10	0,0558	Marszałka Piłsudskiego			BRAK	droga	ZNM	droga wewnetrzna ogólnodostępna
781	10	0,0048	Marszałka Piłsudskiego	9 - podwórko		BRAK	zurban.ter.niezabud.	ZNM	dzierżawa, najem, użyczenie, zbycie
785	10	0,0111	Marszałka Piłsudskiego	13 - podwórko		BRAK	zurban.ter.niezabud.	ZNM	dzierżawa, najem, użyczenie, zbycie
787	10	0,0221	Marszałka Piłsudskiego	13 - podwórko		BRAK	zurban.ter.niezabud.	ZNM	dzierżawa, najem, użyczenie, zbycie
788/1	10	0,1280	Marszałka Piłsudskiego	11-15 - podwórko		BRAK	tereny mieszkaniowe	ZNM	dzierżawa, najem, użyczenie, zbycie
790	10	0,0448	Marszałka Piłsudskiego	17 - podwórko		BRAK	zurban.ter.niezabud.	ZNM	dzierżawa, najem, użyczenie, zbycie
791/1	10	0,0102	Marszałka Piłsudskiego	19 - podwórko		BRAK	zurban.ter.niezabud.	ZNM	dzierżawa, najem, użyczenie, zbycie
791/3	10	0,0536	Marszałka Piłsudskiego	19 - podwórko		BRAK	zurban.ter.niezabud.	ZNM	dzierżawa, najem, użyczenie, zbycie
792/3	10	0,0308	Marszałka Piłsudskiego	21- podwórko		BRAK	zurban.ter.niezabud.	ZNM	dzierżawa, najem, użyczenie, zbycie

793/2	10	0,0320	Marszałka Piłsudskiego	23 - podwórko		BRAK	zurban.ter.niezabud.	ZNM	dzierżawa, najem, użyczenie, zbycie
794	10	0,0228	Marszałka Piłsudskiego	25 - podwórko		BRAK	zurban.ter.niezabud.	ZNM	dzierżawa, najem, użyczenie, zbycie
796	10	0,0288	Marszałka Piłsudskiego	25 - podwórko		BRAK	zurban.ter.niezabud.	ZNM	dzierżawa, najem, użyczenie, zbycie
798	10	0,0339	Kardynała Wyszyńskiego	24 - podwórko		BRAK	zurban.ter.niezabud.	ZNM	dzierżawa, najem, użyczenie, zbycie
799	10	0,1140	Kardynała Wyszyńskiego	22 - podwórko		BRAK	zurban.ter.niezabud.	ZNM	dzierżawa, najem, użyczenie, zbycie
801/1	10	0,1929	Kardynała Wyszyńskiego	18,20 - podwórko		BRAK	tereny mieszkaniowe	ZNM	dzierżawa, najem, użyczenie, zbycie
1026	10	0,3871	Słowiańska			BRAK	ulica	GMB	teren publiczny
808	10	0,0268	Marszałka Piłsudskiego	16 - podwórko		BRAK	zurban.ter.niezabud.	ZNM	dzierżawa, najem, użyczenie, zbycie
809	10	0,0087	Marszałka Piłsudskiego	16 - podwórko		BRAK	zurban.ter.niezabud.	ZNM	dzierżawa, najem, użyczenie, zbycie
810/1	10	0,0053	Słowiańska	19 - podwórko		BRAK	zurban.ter. Niezabud	ZNM	dzierżawa, najem, użyczenie, zbycie
810/3	10	0,0009	Słowiańska	obok garaży		BRAK	zurban.ter.niezabud.	ZNM	dzierżawa, najem, użyczenie, zbycie
812	10	0,1050	Kardynała Wyszyńskiego	12-16 - podwórko		BRAK	zurban.ter.niezabud.	ZNM	dzierżawa, najem, użyczenie, zbycie
815/8	10	0,1651	Kardynała Wyszyńskiego	6-10 - podwórko		BRAK	tereny mieszkaniowe	ZNM	dzierżawa, najem, użyczenie, zbycie
817	10	0,0212	Kardynała Wyszyńskiego			BRAK	droga	ZNM	droga wewnętrzna ogólnodostępna
818/4	10	0,0143	Kardynała Wyszyńskiego			BRAK	droga	ZNM	droga wewnętrzna ogólnodostępna
818/10	10	0,0159	Kardynała Wyszyńskiego	2c		BRAK	tereny mieszkaniowe	ZNM	najem, dzierżawa, zbycie
818/11	10	0,0105	Kardynała Wyszyńskiego	2c		BRAK	tereny mieszkaniowe	ZNM	najem, dzierżawa, zbycie
819/6	10	0,1629	Armii Krajowej	18 - podwórko		BRAK	tereny mieszkaniowe	ZNM	dzierżawa, najem, użyczenie, zbycie
820/4	10	0,0690	Armii Krajowej	16 - podwórko		BRAK	tereny mieszkaniowe	ZNM	dzierżawa, najem, użyczenie, zbycie
821/1	10	0,0406	Armii Krajowej	14 - podwórko		BRAK	zurban.ter.niezabud.	ZNM	dzierżawa, najem, użyczenie, zbycie
821/3	10	0,0559	Armii Krajowej	narożnik- podwórko		BRAK	zurban.ter.niezabud.	ZNM	dzierżawa, najem, użyczenie, zbycie
822/2	10	0,0434	Robotnicza	3 - podwórko		BRAK	zurban.ter.niezabud.	ZNM	dzierżawa, najem, użyczenie, zbycie
952	10	0,0086	Marszałka Piłsudskiego	24 -podwórko		BRAK	zurban.ter.niezabud.	ZNM	dzierżawa, najem, użyczenie, zbycie
953	10	0,0297	Marszałka Piłsudskiego	24 - podwórko		BRAK	tereny mieszkaniowe	ZNM	dzierżawa, najem, użyczenie, zbycie
956	10	0,0420	Kardynała Wyszyńskiego	12-16 - podwórko		BRAK	zurban.ter.niezabud.	ZNM	dzierżawa, najem, użyczenie, zbycie
968/1	10	0,0274	Grunwaldzka	6,7 - podwórko		BRAK	tereny mieszkaniowe	ZNM	dzierżawa, najem, użyczenie, zbycie
826	11	0,4565	J.Kilińskiego	park		BRAK	zielen miejska	GMB	teren publiczny
827	11	0,1943	J.Kilińskiego			BRAK	ulica	GMB	teren publiczny
828/1	11	0,2924	Kardynała Wyszyńskiego	kiosk , skwer		BRAK	zielen miejska	ZNM	dzierżawa pod kioskiem, teren publiczny
828/2	11	0,0211	J.Kilińskiego			BRAK	droga	ZNM	droga wewnętrzna ogólnodostępna
828/3	11	0,1491	J.Kilińskiego			BRAK	zielen miejska	GMB	teren publiczny
829/8	11	0,0819	J.Kilińskiego			BRAK	teren niezabudowany	ZNM	dzierżawa, najem, użyczenie, zbycie
829/9	11	0,0208	J.Kilińskiego			BRAK	teren niezabudowany	ZNM	dzierżawa, najem, użyczenie, zbycie
832/2	11	0,0026	Kardynała Wyszyńskiego	garaż przy ADM-III		BRAK	zurban.ter.zabudow.	ZNM	dzierżawa, zbycie
834/1	11	0,0001	Kardynała Wyszyńskiego	garaż przy ADM-III		BRAK	zurban.teren zabud.	ZNM	dzierżawa, zbycie
834/2	11	0,0620	Kardynała Wyszyńskiego	19-21 -droga wewnętrzna		BRAK	droga	ZNM	droga wewnętrzna ogólnodostępna
835/1	11	0,2902	Kardynała Wyszyńskiego	skwer		BRAK	zielen miejska	GMB	teren publiczny
836/1	11	0,1451	Kardynała Wyszyńskiego	9-13 - podwórko		BRAK	zurban.ter.niezabud.	ZNM	dzierżawa, najem, użyczenie, zbycie
839/2	11	0,0806	J.Kilińskiego			BRAK	teren niezabudowany	ZNM	dzierżawa, najem, użyczenie, zbycie
841	11	0,1504	S.Myczkowskiego			BRAK	ulica	GMB	teren publiczny



842	11	0,3467	S. Myczkowskiego	skwer		BRAK	zielen miejska	GMB	teren publiczny
848/2	11	0,0485	Armii Krajowej	24 - podwórko		BRAK	zurban ter.niezabud.	ZNM	dzierżawa, najem, użyczenie, zbycie
850/3	11	0,0243	Armii Krajowej	26,26a - podwórko		BRAK	zurb.ter.niezab.	ZNM	dzierżawa, najem, użyczenie, zbycie
851/3	11	0,0288	Armii Krajowej	28,28a - podwórko		BRAK	zurb.ter.niezab.	ZNM	dzierżawa, najem, użyczenie, zbycie
852/2	11	0,0113	Generała Andersa	4 -podwórko		BRAK	zurb.ter.niezabud.	ZNM	dzierżawa, najem, użyczenie, zbycie
854	11	0,0184	Generała Andersa	za CPN-em		BRAK	tereny mieszkaniowe	ZNM	dzierżawa, najem, użyczenie, zbycie
856	11	0,1224	Generała Andersa			BRAK	ulica	GMB	teren publiczny
859/1	11	0,0945	Generała Andersa	3 - podwórko		BRAK	tereny mieszkaniowe	ZNM	dzierżawa, najem, użyczenie, zbycie
862/3	11	0,0793	Armii Krajowej	34 - podwórko		BRAK	tereny mieszkaniowe	ZNM	dzierżawa, najem, użyczenie, zbycie
865/3	11	0,0431	Armii Krajowej			BRAK	ulica	GMB	teren publiczny
55	12	0,5527	Szkoła			BRAK	ulica	GMB	teren publiczny
868/1	12	0,7758	Plac Dworcowy			BRAK	ulica	GMB	teren publiczny
870/5	12	0,0348	Piastowska			BRAK	droga	ZNM	droga wewnętrzna ogólnodostępna
870/6	12	0,3076	Piastowska			BRAK	skwer	GMB	teren publiczny
870/7	12	0,0176	Piastowska	kioski		BRAK	teren zabudowany	ZNM	dzierżawa, najem, użyczenie, zbycie
870/9	12	0,0193	Piastowska	kioski		BRAK	teren zabudowany	ZNM	dzierżawa, najem, użyczenie, zbycie
873/3	12	0,0239	Piastowska			BRAK	zurban.ter.niezabud.	ZNM	dzierżawa, najem
873/4	12	0,0138	Piastowska			BRAK	zurban.ter.niezabud.	ZNM	dzierżawa, najem
873/5	12	0,1686	Piastowska	31 - podwórko		BRAK	tereny mieszkaniowe	ZNM	dzierżawa, najem
873/6	12	0,0358	Piastowska	31		BRAK	tereny mieszkaniowe	ZNM	dzierżawa, najem
874/1	12	0,2710	Piastowska	29 - 29A	pow. użytkowa 986,70m2	BRAK	towarzyszącym mieszkalnictwem oraz	MOPS	zadania własne gminy,
874/2	12	0,0474	Piastowska	część o pow.176m2 to wjazd do budynku nr31	część działki o pow.0,0298ha trwały zarząd MOPS-u	BRAK	usługi	ZNM MOPS	TRWAŁY ZARZĄD zadania własne gminy,
882/2	12	0,0123	Trzech Kotwic	10 - podwórko		BRAK	zurban ter.niezabud.	ZNM	dzierżawa, użyczenie, najem
882/4	12	0,0256	Trzech Kotwic	wjazd na podwórko		BRAK	zurban ter.niezabud.	ZNM	dzierżawa, użyczenie, najem
883/1	12	0,0049	Trzech Kotwic	10 -podwórko		BRAK	zurban.ter.niezabud.	ZNM	dzierżawa, użyczenie, najem
883/2	12	0,0696	Trzech Kotwic	10 - ogrody		BRAK	zurban ter.niezabud.	ZNM	dzierżawa, użyczenie, najem
883/3	12	0,0418	Trzech Kotwic	10 - ogrody		BRAK	zurban ter.niezabud.	ZNM	dzierżawa, użyczenie, najem
886/8	12	0,0231	Plac Dworcowy	pod wiatę rowewtową		BRAK	usługi	GMB	teren publiczny
887/6	12	0,0491	Piastowska	skwer		BRAK	zielen miejska	GMB	teren publiczny
888	12	0,7305	Trzech Kotwic			BRAK	ulica	GMB	teren publiczny
889/1	12	0,0186	Piastowska	23a		BRAK	tereny mieszkaniowe	ZNM	dzierżawa, najem
891/1	12	0,0493	Trzech Kotwic	1a		BRAK	tereny mieszkaniowe	ZNM	dzierżawa, najem
1008	12	0,0997	Piastowska			BRAK	droga	ZNM	droga wewnętrzna ogólnodostępna
895/4	12	0,0527	Trzech Kotwic	3a - podwórko		BRAK	tereny mieszkaniowe	ZNM	dzierżawa, najem, użyczenie, zbycie
896/5	12	0,1108	Trzech Kotwic	5 - podwórko		BRAK	tereny mieszkaniowe	ZNM	dzierżawa, najem, użyczenie, zbycie
900/37	12	0,0397	Łokietka			BRAK	droga	GMB	droga wewnętrzna ogólnodostępna
900/7	12	0,2835	Trzech Kotwic			BRAK	droga	GMB	droga wewnętrzna ogólnodostępna
901/2	12	0,0474	Łokietka			BRAK	droga	GMB	droga wewnętrzna ogólnodostępna

906/4	12	0,0114	Szkolna	34,36 - podwórk		BRAK	zurban.ter.niezabud.	ZNM	dzierżawa, najem, użyczenie, zbycie
906/5	12	1,1111	Szkolna	podwórk od tr 6-32		BRAK	zurban.ter.niezabud.	ZNM	dzierżawa, najem, użyczenie, zbycie
908/2	12	0,0121	Szkolna	podwórk obok nr 36		BRAK	tereny mieszkaniowe	ZNM	dzierżawa, najem, użyczenie, zbycie
908/3	12	0,0042	Szkolna	34,36 - podwórk		BRAK	tereny mieszkaniowe	ZNM	dzierżawa, najem, użyczenie, zbycie
908/5	12	0,0004	Szkolna	36 - chodnik		BRAK	tereny mieszkaniowe	ZNM	teren publiczny
912	12	0,0333	Szkolna	26- kiosk, wjazd na podwórk		BRAK	tereny mieszkaniowe	ZNM	najem, dzierżawa, zbycie
917	12	0,0310	Szkolna	20 i 16 wjazd		BRAK	zurban.ter.niezabud.	ZNM	najem, dzierżawa, zbycie
921/1	12	0,0183	Szkolna	8 - podwórk		BRAK	tereny mieszkaniowe	ZNM	dzierżawa, najem, użyczenie, zbycie
924	12	0,0211	Szkolna	4,4b - podwórk		BRAK	tereny mieszkaniowe	ZNM	najem, dzierżawa, zbycie
925	12	0,0331	Szkolna	4- podwórk		BRAK	zurban.ter.niezabud.	ZNM	najem, dzierżawa, zbycie
640/1	13	0,0548	Szkolna			BRAK	droga	ZNM	droga wewnętrzna ogólnodostępna
640/2	13	0,0055	Szkolna			BRAK	tereny mieszkaniowe	ZNM	dzierżawa, użyczenie, zbycie
997	13	0,0847	Szkolna	21		BRAK	tereny mieszkaniowe	ZNM	najem, dzierżawa, zbycie
930/1	13	0,0965	Szkolna	19 -podwórk		BRAK	zurban.ter.niezabud.	ZNM	dzierżawa, najem, użyczenie, zbycie
931	13	0,2038	Nysańska			BRAK	zurban.ter.niezabud.	ZNM	dzierżawa, najem, użyczenie, zbycie
936/2	13	0,2435	Fabryczna	ogrody		BRAK	zurban.tereny.niezabud.	ZNM	dzierżawa, najem, użyczenie, zbycie
937/18	13	0,3788	Szkolna	5-17 podwórk		BRAK	tereny mieszkaniowe	ZNM	dzierżawa, najem, użyczenie, zbycie
937/23	13	0,0067	Szkolna	5-17 garaże		BRAK	tereny mieszkaniowe	ZNM	dzierżawa, najem, użyczenie, zbycie
938/1	13	0,0010	Nysańska	1-podwórk		BRAK	zurban.ter.niezabud.	ZNM	dzierżawa, najem, użyczenie, zbycie
938/3	13	0,0133	Nysańska			BRAK	droga	ZNM	droga wewnętrzna ogólnodostępna
943/1	13	0,5370	Nysańska			BRAK	ulica	GMB	teren publiczny
946	13	1,3575	Fabryczna			BRAK	ulica	GMB	teren publiczny
947/2	13	0,0057	Szkolna			BRAK	ter.niezabudowany	ZNM	dzierżawa, najem, użyczenie, zbycie
948/2	13	0,0023	Lokietka	19		BRAK	tereny mieszkaniowe	ZNM	najem, dzierżawa, zbycie
950/4	13	0,0105	Lokietka	30 - podwórk		BRAK	tereny mieszkaniowe	ZNM	dzierżawa, najem, użyczenie, zbycie
950/6	13	0,1516	Lokietka	28-32 - podwórk		BRAK	tereny mieszkaniowe	ZNM	dzierżawa, najem, użyczenie, zbycie
<b>RAZEM</b>		<b>124,7546</b>							

BURMISTRZ  
*Wybór*  
 Jerzy Wrębiak



Nr działki	Nr mapy	Pow. dz. ha	Ulica	Opis	Informacje o zgłoszonych roszczeniach do nieruchomości oraz informacje o toczących się postępowaniach administracyjnych i sądowych.	Przeznaczenie nieruchomości w planie	Dysponent	Program zagospodarowania nieruchomości
1	1	64,4390	Park Wolności		BRAK	miejska zielen	GMB	teren publiczny
5	1	0,0722	Sportowa		BRAK	ulica	GMB	teren publiczny
7	1	0,0947	Kilińskiego		BRAK	miejska zielen	GMB	teren publiczny
10	2	0,2865	Sportowa		BRAK	ulica	GMB	teren publiczny
1282	2	0,3831	Kusocińskiego		BRAK	ulica	GMB	teren publiczny
15/23	2	0,0164	Chocimska kioski Szczęsna		BRAK	zurban.tere. niezabud.	ZNM	dzierżawa, użyczenie
15/24	2	0,0346	Chocimska kioski Szczęsna		BRAK	zurban.tere. niezabud.	ZNM	dzierżawa, użyczenie
15/4	2	0,0443	Chocimska		BRAK	droga	ZNM	droga wewnętrzna ogólnodostępna
17/16	2	0,2428	Chocimska		BRAK	droga	ZNM	droga wewnętrzna ogólnodostępna
17/18	2	0,0500	Kochanowskiego 4c-4d		BRAK	droga	ZNM	droga wewnętrzna ogólnodostępna
17/9	2	0,1584	Chocimska 6-10 podwórko		BRAK	zurban. ter. niezabud.	ZNM	dzierżwa, najem, zbycie
18/1	2	0,0363	Chocimska 12 podwórko		BRAK	zurban.ter. niezabud.	ZNM	dzierżwa, najem, zbycie
20/5	2	0,1687	Chocimska 14-22 podwórko		BRAK	zurban.ter. niezabud.	ZNM	dzierżwa, najem, zbycie
24	2	0,1988	Jana Kochanowskiego		BRAK	ulica	GMB	teren publiczny

				1. parterowy pawilon zaplecza sportow. o pow. 1350,70m 2. parterowy pawilon zaplecza dla boisk treningowych pow. użyt. 756,67m 3. Dwukondygnac. Budynek socjalny pow. użyt. 127m 4. Budynek kasy pow. użyt. 5m 5. Muszla koncertowa 6. Bieżnia lekkoatl. 7. dwie trybuny 8. trzy boiska 9. Ciągi piesze, chodniki, oświetlenie, ogrodzenie	BRAK			
8/3	2	6,4474	Sportowa			stadion miejski	MOSiR	teren publiczny
8/4	2	0,0257	Sportowa		BRAK	Park Wolności	ZNM	teren publiczny
8/5	2	0,8926	Kilińskiego		BRAK	parking przy stadionie miejskim	MOSiR	teren publiczny
8/7	2	0,0507	Sportowa		BRAK	chodnik	ZNM	teren publiczny
656	3	0,0768	Chocimska - Poprzeczna		BRAK	miejska zielen	GMB	teren publiczny
966	3	0,0383	Poprzeczna		BRAK	ulica	GMB	teren publiczny
972	3	0,0420	Działkowa		BRAK	ulica	GMB	teren publiczny
981	3	0,0550	Poprzeczna		BRAK	droga	ZNM	droga wewnętrzna ogólnodostępna
25/5	3	0,0235	Marii Curie-Skłodowskiej		BRAK	ulica	GMB	teren publiczny
25/6	3	0,0110	Marii Curie-Skłodowskiej		BRAK	ulica	GMB	teren publiczny
25/9	3	0,0184	Chocimska		BRAK	ulica	GMB	teren publiczny
26	3	0,0080	Marii Curie-Skłodowskiej		BRAK	ulica	GMB	teren publiczny
27/2	3	0,0137	Marii Curie-Skłodowskiej		BRAK	ulica	GMB	teren publiczny
32/23	3	0,9548	Bohaterów Westerplatte		BRAK	zurban. teren niezab.	ZNM	dzierżawa, najem, użyczenie, zbycie
37/1	3	0,0048	Majora Sucharskiego		BRAK	ulica	GMB	teren publiczny
38/1	3	0,0008	Majora Sucharskiego		BRAK	ulica	GMB	teren publiczny
38/2	3	0,0406	Poprzeczna		BRAK	ulica	GMB	teren publiczny
39/1	3	0,0053	Majora Sucharskiego		BRAK	ulica	GMB	teren publiczny
39/2	3	0,0007	Majotra Sucharskiego		BRAK	ulica	GMB	teren publiczny
39/3	3	0,1002	Majora Sucharskiego		BRAK	ulica	GMB	teren publiczny
39/4	3	0,0068	Majora Sucharskiego		BRAK	ulica	GMB	teren publiczny
40//4	3	0,0022	Marii Curie-Skłodowskiej		BRAK	ulica	GMB	teren publiczny
40/1	3	0,0891	Marii Curie-Skłodowskiej		BRAK	ulica	GMB	teren publiczny



41/1	3	0,0052	Gen. Grot-Roweckiego		BRAK	ulica	GMB	teren publiczny
41/2	3	0,1306	Gen Grot-Roweckiego		BRAK	ulica	GMB	teren publiczny
45/1	3	0,0283	Poprzeczna		BRAK	ulica	GMB	teren publiczny
47	3	0,4278	Boh. Westerplatte		BRAK	ulica	GMB	teren publiczny
48/1	3	0,0047	Gaj		BRAK	ulica	GMB	teren publiczny
48/2	3	0,2625	Gaj		BRAK	ulica	GMB	teren publiczny
49/1	3	0,0060	Poprzeczna		BRAK	ulica	GMB	teren publiczny
49/3	3	0,9103	Gaj		BRAK	teren zielony	GMB	teren publiczny
50/1	3	0,1082	Ptasia		BRAK	ulica	GMB	teren publiczny
50/2	3	0,0897	Ptasia		BRAK	ulica	GMB	teren publiczny
52/1	3	0,0065	Poprzeczna		BRAK	ulica	GMB	teren publiczny
				budynek 2 kondygnacyjny pow. użyt. 898,37m2 chodnik i plac betonowy 104m2 ogrodzenie 215mb	BRAK	teren elementarny D3 MN/U/Z/KS U - usługowa z mieszkalnictwem oraz zielenią w ramach istniejącego zainwestowania, związana z realizacją celu publicznego - usługi zdrowia Strefa V - zabudowy mieszkaniaowo-usługowej o niskiej intensywności	Żłobek	teren publiczny
54	3	0,3979	Gaj					
552/1	3	0,7784			BRAK	ulica	GMB	teren publiczny
552/2	3	0,0184			BRAK	ulica	GMB	teren publiczny
552/3	3	0,0005			BRAK	ulica	GMB	teren publiczny
60	3	0,3797	Gaj	1. Budynek przedszkola (dźwig towarowy). 2. Nawierzchnia betonowa 3. Ogrodzenie z siatki	BRAK	przedszkole	PP Nr 7	Przedszkole
68/3	3	0,2281	1-Maja 4		BRAK	zurban.tern. niezab	ZNM	przeznaczenie pod drogę publiczną
69/1	3	0,0938	1-Maja 2		BRAK	usługi, cel publiczny	ZNM	dzierżawa, najem
71	3	0,2208	Gaj skwer+ kioski		BRAK	teren zielony	GMB,ZN	teren publiczny, użyczenie, dzierżwa-kioski
977/3	3	0,0286	Poprzeczna		BRAK	tereny mieszkaniowe	ZNM	droga wewnętrzna ogólnodostępna
979/3	3	0,0214	Poprzeczna		BRAK	droga	ZNM	droga wewnętrzna ogólnodostępna

				1.Budynek szkoły(stary) 2.Segment-dobudówka aministracyjno- żywniowy 3.Segment 12 salowy 4.Segment 10 salowy 5.Segment Kl(sala) 6.Łącznik nr 1 7.Łącznik nr 2 8.Nawierzchnie betonowe(płyty). 9.Ogrodzenie z siatki gr II 10.Ogrodzenie z metalowej siatki w ramach metalowych 11.Oświetlenie boiska softbolowego 12.Instalacja nawadniania boiska softbolowego 13.Boisko do softbola 14.Oświetlenie boiska piłkarskiego 15.Budynek zaplecza - sanitarno-szatniowego 16.Boisko wielofunkcyjne 17.Boisko piłkarskie 18.Oświetlenie boiska Orlik 2012 19.Urządzenie terenu szkoły (zieleni) 20.Sieć sanitarna, deszczowa i wodna 21.Droga ewakuacyjna -boisko Orlik 2012 22.Plac zabaw				
982/1	3	1,9917	Poprzeczna		BRAK	Zespół Szkół Nr 1	ZSNr1	trwały zarząd
1230/6	3	0,0196	Boh. Westerplatte		BRAK	droga	GMB	droga wewnętrzna ogólnodostępna
72/2	4	0,1158	I Maja		BRAK	droga	ZNM	teren publiczny
77	4	0,0669	Starobrzaska		BRAK	droga	GMB	teren publiczny
78/14	4	0,1360	J.Słowackiego		BRAK	skwer	ZNM	dzierżawa, najem użyczenie
78/45	4	0,0183	S.Żeromskiego	19 - droga wewnętrzna	BRAK	niezabudowana	ZNM	droga wewnętrzna ogólnodostępna
78/47	4	0,1347	S.Żeromskiego	19-21 - podwórko	BRAK	niezabudowana	ZNM	zbycie, dzierżawa
78/48	4	0,2067	T.Kościuszki		BRAK	droga	ZNM	droga wewnętrzna ogólnodostępna
78/49	4	0,0875	T.Kościuszki		BRAK	droga	ZNM	droga wewnętrzna ogólnodostępna
78/50	4	0,1751	Żeromskiego		BRAK	tereny mieszkaniowe	ZNM	zbycie, dzierżawa
78/57	4	0,2090	T.Kościuszki		BRAK	droga	ZNM	droga wewnętrzna ogólnodostępna
78/60	4	0,0426	S.Żeromskiego		BRAK	droga	ZNM	droga wewnętrzna ogólnodostępna
78/63	4	0,0912	S.Żeromskiego	skwer	BRAK	niezabudowane	ZNM	dzierżawa, zbycie
78/69	4	0,0240	S.Żeromskiego		BRAK	droga	GMB	pod budowę drogi publicznej
79/2	4	0,4202	J.Słowackiego		BRAK	rodzinne ogrody działkowe	PZD	rodzinne ogrody działkowe
80/1	4	2,0178	J.Słowackiego		BRAK	rodzinne ogrody działkowe	PZD	rodzinne ogrody działkowe
80/2	4	0,7816	J.Słowackiego		BRAK	rodzinne ogrody działkowe	PZD	rodzinne ogrody działkowe
82/5	4	0,3107	S.Żeromskiego		BRAK	ulica	GMB	teren publiczny
83/4	4	0,0236	T.Kościuszki		BRAK	ulica	GMB	teren publiczny



83/6	4	0,1168	T. Kosciuszki		BRAK	ulica	GMB	teren publiczny
84	5	0,1895	J. Słowackiego		BRAK	rów	GMB	rów szczegółowy
85	5	0,1880	J. Słowackiego		BRAK	droga	GMB	droga wewnętrzna ogólnodostępna
91/1	5	0,2754	Starobrzaska		BRAK	ulica	GMB	teren publiczny
100/4	5	0,0079	Starobrzaska		BRAK	ulica	GMB	teren publiczny
100/5	5	1,4769	Starobrzaska		BRAK	ulica	GMB	teren publiczny
101	5	0,0857	Starobrzaska	24c	BRAK	tereny mieszkaniowe	ZNM	dzierżawa, najem, użyczenie, zbycie
102	5	0,0579	Składowa		BRAK	ulica	GMB	teren publiczny
104/2	5	0,1011	Składowa		BRAK	zurban.ter. nie zabudow.	ZNM	dzierżawa, najem, zbycie
104/8	5	0,0064	Składowa		BRAK	ulica	ZNM	teren publiczny
104/10	5	0,0011	Fabryczna		BRAK	garaże	ZNM	dzierżawa, najem, zbycie
104/11	5	0,0008	Fabryczna		BRAK	garaże	ZNM	dzierżawa, najem, zbycie
105/3	5	0,0164	Składowa		BRAK	droga	ZNM	droga wewnętrzna ogólnodostępna
105/4	5	0,0345	Składowa		BRAK	droga	ZNM	droga wewnętrzna ogólnodostępna
106/2	5	0,0048	Składowa		BRAK	ulica	GMB	teren publiczny
107/2	5	0,0016	Składowa		BRAK	ulica	GMB	teren publiczny
107/3	5	0,2872	Składowa		BRAK	ulica	GMB	teren publiczny
107/4	5	0,0638	Składowa	komórki	BRAK	tereny mieszkaniowe	ZNM	dzierżawa, najem, zbycie
107/5	5	0,1104	Składowa	za Urzędem Skarbowym	BRAK	tereny niezabudow.	ZNM	dzierżawa, najem, użyczenie, zbycie
107/6	5	0,0598	Składowa	za Urzędem Skarbowym	BRAK	tereny niezabudow.	ZNM	dzierżawa, najem, użyczenie zbycie
108	5	0,0164	Starobrzaska	zielen przyuliczna	BRAK	tereny mieszkaniowe	ZNM	dzierżawa, najem, użyczenie, zbycie
113/1	5	0,0926	Starobrzaska	21	BRAK	tereny mieszkaniowe	ZNM	najem, dzierżawa, zbycie
114/1	5	0,0635	Starobrzaska		BRAK	droga	ZNM	droga wewnętrzna ogólnodostępna
114/4	5	0,0167	Starobrzaska	przy ogrodzeniu RUCHU	BRAK	tereny niezabudow.	ZNM	użyczenie, zbycie, dzierżawa
117/6	5	0,0340	Ciepłownicza		BRAK	droga	GMB	droga wewnętrzna ogólnodostępna
118/1	5	0,0288	Starobrzaska		BRAK	droga	ZNM	droga wewnętrzna ogólnodostępna
118/2	5	0,0625	Starobrzaska		BRAK	zurban.ter.niezabud.	ZNM	dzierżawa, najem, użyczenie, zbycie
120	5	0,1006	Starobrzaska	35	BRAK	tereny mieszkaniowe	ZNM	najem, dzierżawa, użyczenie
121/2	5	0,0662	Ciepłownicza		BRAK	droga	GMB	droga wewnętrzna ogólnodostępna
1248	5	0,1033	Starobrzaska	9,9a	BRAK	tereny mieszkaniowe	ZNM	dzierżawa, najem, użyczenie, zbycie
95/2	5	1,1885	Starobrzaska	ogrody po POM-ie	BRAK	tereny niezabudow.	ZNM	użyczenie, zbycie, dzierżawa
95/9	5	0,5099	Starobrzaska	ogrody po POM-ie	BRAK	rezerva drogowa	ZNM	użyczenie, dzierżawa
97/10	5	0,3531	Starobrzaska	16 - podwórko	BRAK	tereny mieszkaniowe	ZNM	dzierżawa,najem, użyczenie, zbycie
97/9	5	0,2273	Starobrzaska	14	BRAK	rezerva drogowa	ZNM	najem dzierżawa, użyczenie
98/1	5	0,0550	Starobrzaska	20 - podwórko	BRAK	zurban.ter.niezabud.	ZNM	zbycie, dzierżawa, użyczenie
98/3	5	0,1359	Starobrzaska		BRAK	zurban.ter.niezabud.	ZNM	dzierżawa, najem, użyczenie, zbycie
99/17	5	0,0079	Starobrzaska	24c	BRAK	tereny mieszkaniowe	ZNM	dzierżawa, najem, użyczenie, zbycie
99/23	5	0,0751	J. Słowackiego		BRAK	droga	ZNM	droga wewnętrzna ogólnodostępna
99/28	5	0,0116	J. Słowackiego		BRAK	droga	ZNM	droga wewnętrzna ogólnodostępna

127	6	0,0437	Ziemi Tarnowskiej		BRAK	ulica	GMB	teren publiczny
171	6	2,2894	Fabryczna		BRAK	wytworstwo i usługi	PZD	rodzinne ogrody działkowe
177	6	0,0991	Rzemieślnicza		BRAK	ulica	GMB	teren publiczny
179	6	0,1371	Kotlarska		BRAK	ulica	GMB	teren publiczny
184	6	0,0470	Fabryczna		BRAK	droga	GMB	droga wewnętrzna ogólnodostępna
189	6	0,0104	Kotlarska		BRAK	droga	GMB	droga wewnętrzna ogólnodostępna
1253/1	6	0,1432	Rybacka	podwórko	BRAK	zurban.ter.niezabud.	ZNM	dzierżawa, najem, użyczenie, zbycie
1253/2	6	0,1666	Rybacka		BRAK	zurban.ter.niezabud.	ZNM	dzierżawa, najem, użyczenie, zbycie
1253/3	6	0,0032	Rybacka		BRAK	zurban.ter.niezabud.	ZNM	dzierżawa, najem, użyczenie, zbycie
1268	6	0,1478	Rybacka	ogródki	BRAK	tereny mieszkaniowe	ZNM	dzierżawa, najem, użyczenie, zbycie
1269	6	0,0305	Rybacka	podwórko	BRAK	zurban/teren niezabud.	ZNM	dzierżawa, najem, użyczenie, zbycie
170/1	6	1,0383	Sikorskiego		BRAK	wytwórczość i usługi	PZD	rodzinne ogródki działkowe
137	7	0,1492	Polna		BRAK	ulica	GMB	teren publiczny
146	7	0,1979	Saperska		BRAK	droga	ZNM	droga wewnętrzna ogólnodostępna
132/5	7	0,0130	Kruszyńska		BRAK	przemysł	ZNM	dzierżawa, najem, użyczenie, zbycie
133/12	7	0,1500	Kruszyńska		BRAK	przemysł	ZNM	dzierżawa, najem, użyczenie, zbycie
135/1	7	0,6415	Kruszyńska		BRAK	ulica	GMB	teren publiczny
1275	7	0,7199	Kruszyńska		BRAK	przemysł	ZNM	użyczenie, dzierżawa, zbycie
139/4	7	0,3216	ZNM - do opodatkowania na potrzeby		BRAK	przysłisko	ZNM	dzierżawa
139/5	7	0,1919	Kruszyńska		BRAK	przemysł	ZNM	użyczenie, dzierżawa, zbycie
139/6	7	0,1981	Kruszyńska		BRAK	przemysł	ZNM	użyczenie, dzierżawa, zbycie
139/7	7	0,0527	ZNM - do opodatkowania na potrzeby		BRAK	droga	GMB	droga wewnętrzna ogólnodostępna
139/8	7	0,1580	Kruszyńska		BRAK	przemysł	ZNM	użyczenie, dzierżawa, zbycie
139/9	7	0,1179	przysłiska do opodatkowania w GMB		BRAK	przemysł	GMB	użyczenie, dzierżawa, zbycie
144/2	7	0,9129	Saperska		BRAK	usługi	ZNM	dzierżawa, najem, użyczenie, zbycie
147	8	0,4960	Polna		BRAK	ulica	GMB	teren publiczny
153	8	1,3862	Saperska		BRAK	mieszkalnictwo, usługi	PZD	dzierżawa, najem, użyczenie, zbycie
159	8	0,0866	W.Sikorskiego		BRAK	droga	ZNM	droga wewnętrzna ogólnodostępna
1132	8	0,5781	Chorażych		BRAK	ulica	GMB	teren publiczny
1133	8	0,1355	W.Sikorskiego		BRAK	zielen przy uliczna	ZNM	najem, dzierżawa, użyczenie
1134	8	0,0143	Pierwszej Brygady		BRAK	mieszkalnictwo	ZNM	dzierżawa, najem, użyczenie, zbycie
1200	8	0,7860	Pierwszej Brygady		BRAK	ulica	GMB	teren publiczny
1201	8	0,0769	Saperska		BRAK	droga wewnętrzna	ZNM	droga wewnętrzna ogólnodostępna
1203	8	0,1563	Pierwszej Brygady		BRAK	droga wewnętrzna	ZNM	droga wewnętrzna ogólnodostępna
1205	8	0,0602	Pierwszej Brygady		BRAK	mieszkalnictwo	ZNM	najem, dzierżawa, użyczenie
1092/4	8	0,0248	Saperska		BRAK	zielen przyuliczna	ZNM	najem, dzierżawa, użyczenie
1105/2	8	0,0349	Pierwszej Brygady		BRAK	droga wewnętrzna	ZNM	droga wewnętrzna ogólnodostępna
1109/1	8	0,0205	Saperska		BRAK	zielen przyuliczna	ZNM	najem, dzierżawa, użyczenie
1127/2	8	0,0096	Sikorskiego		BRAK	tereny mieszkaniowej	ZNM	droga wewnętrzna ogólnodostępna



1199/5	8	0,2796	Pierwszej Brygady		BRAK	infrastruktura techniczna	ZNM	dzierżawa, najem, użyczenie, zbycie
1202/1	8	0,0675	Pierwszej Brygady		BRAK	droga wewnętrzna	ZNM	droga wewnętrzna ogólnodostępna
1202/2	8	0,0115	Pierwszej Brygady		BRAK	droga wewnętrzna	ZNM	droga wewnętrzna ogólnodostępna
1204/4	8	0,0056	Pierwszej Brygady		BRAK	droga wewnętrzna	ZNM	droga wewnętrzna ogólnodostępna
1204/5	8	0,0056	Pierwszej Brygady		BRAK	droga wewnętrzna	ZNM	droga wewnętrzna ogólnodostępna
1204/6	8	0,0476	Pierwszej Brygady		BRAK	droga wewnętrzna	ZNM	droga wewnętrzna ogólnodostępna
148/2	8	0,0842	Saperska		BRAK	usługi	ZNM	dzierżawa, najem, użyczenie, zbycie
148/5	8	0,3709	Saperska		BRAK	usługi	ZNM	dzierżawa, najem, użyczenie, zbycie
148/6	8	0,0459	Saperska		BRAK	usługi	ZNM	dzierżawa, najem, użyczenie, zbycie
151/5	8	0,0105	Saperska		BRAK	droga wewnętrzna	ZNM	droga wewnętrzna ogólnodostępna
204	10	0,1294	Elektryczna		BRAK	droga wewnętrzna	ZNM	droga wewnętrzna ogólnodostępna
205	10	2,1639	Starobrzaska		BRAK	cmentarz	ZNM	teren publiczny
206	10	8,0938	Starobrzaska		BRAK	cmentarz	ZNM	teren publiczny
211	10	0,2969	W. Sikorskiego		BRAK	droga wewnętrzna	ZNM	droga wewnętrzna ogólnodostępna
214	10	0,0791	W. Sikorskiego		BRAK	droga wewnętrzna	ZNM	droga wewnętrzna ogólnodostępna
200/2	10	4,3616	Obwodnica		BRAK	usługi	ZNM	zbycie, dzierżawa, użyczenie
200/3	10	0,2977	Obwodnica		BRAK	usługi	ZNM	użyczenie, dzierżawa, zbycie
203/4	10	0,0630	Elektryczna		BRAK	droga wewnętrzna	ZNM	droga wewnętrzna ogólnodostępna
203/6	10	4,9871	Starobrzaska		BRAK	rezerwa pod cmentarz	ZNM	teren publiczny, dzierżawa
207	10	0,4650	Starobrzaska		BRAK	ulica	GMB	teren publiczny
208/3	10	0,0065	Starobrzaska		BRAK	parking przy cmentarzu	ZNM	dzierżawa, użyczenie
208/4	10	0,6909	Starobrzaska		BRAK	parking przy cmentarzu	ZNM	dzierżawa, użyczenie
209/4	10	0,0262	Starobrzaska		BRAK	ulica	GMB	teren publiczny
218/6	10	0,1853	W. Sikorskiego		BRAK	droga wewnętrzna	ZNM	droga wewnętrzna ogólnodostępna
220/1	10	0,1406	W. Sikorskiego		BRAK	droga wewnętrzna	ZNM	droga wewnętrzna ogólnodostępna
223	11	0,2691	M. Konopnickiej		BRAK	rów	GMB	rów szczegółowy
232	11	0,0057	M. Konopnickiej		BRAK	tereny mieszkaniowe	ZNM	użyczenie, dzierżawa, zbycie
250	11	0,0829	G. Zapolskiej		BRAK	ulica	GMB	teren publiczny
263	11	0,0362	A. Fredry		BRAK	ulica	GMB	teren publiczny
302	11	0,0316	Konopnickiej		BRAK	tereny mieszkaniowe	GMB	droga wewnętrzna ogólnodostępna
312	11	0,2002	M. Konopnickiej		BRAK	tereny mieszkaniowe	ZNM	najem dzierżawa, zbycie
313	11	0,2395	J. Kusocińskiego		BRAK	ulica	GMB	teren publiczny
324/1	11	0,0356	M. Konopnickiej		BRAK	tereny mieszkaniowe	ZNM	użyczenie, dzierżawa, zbycie
324/3	11	0,1144	M. Konopnickiej		BRAK	tereny mieszkaniowe	ZNM	użyczenie, dzierżawa, zbycie
1280	11	0,3287	Kasztanowa		BRAK	ulica	GMB	teren publiczny
382	11	0,0339	Modrzewiowa		BRAK	ulica	GMB	teren publiczny
413	11	0,2693	J. Kusocińskiego		BRAK	ulica	GMB	teren publiczny
1257	11	0,2025	A. Fredry		BRAK	ulica	GMB	teren publiczny
239/3	11	0,6253	M. Konopnickiej		BRAK	ulica	GMB	teren publiczny

239/4	11	0,0345	M.Konopnickiej		BRAK	teren mieszkaniowy	ZNM	użyczenie, dzierżawa, zbycie
239/5	11	0,0021	M.Konopnickiej		BRAK	teren mieszkaniowy	ZNM	użyczenie, dzierżawa, zbycie
239/6	11	0,3093	M.Konopnickiej		BRAK	ulica	GMB	teren publiczny
239/2	11	0,0086	M.Konopnickiej		BRAK	tereny mieszkaniowe	ZNM	użyczenie, dzierżawa, zbycie
303/4	11	0,0045	M.Konopnickiej		BRAK	droga wewnętrzna	GMB	droga wewnętrzna ogólnodostępna
303/7	11	0,0159	M.Konopnickiej		BRAK	tereny mieszkaniowe	ZNM	użyczenie, dzierżawa, zbycie
303/9	11	0,0096	M.Konopnickiej		BRAK	pas ochronny parku	ZNM	użyczenie, dzierżawa, zbycie
307/1	11	0,0196	M.Konopnickiej		BRAK	droga wewnętrzna	GMB	droga wewnętrzna ogólnodostępna
311	11	1,7559	M.Konopnickiej	27-29 - BARAKI	BRAK	tereny mieszkaniowe	ZNM	najem, dzierżawa, zbycie
342/1	11	0,0340	Cisowa		BRAK	ulica	GMB	teren publiczny
342/2	11	0,0150	Cisowa		BRAK	droga wewnętrzna	ZNM	droga wewnętrzna ogólnodostępna
342/3	11	0,0150	Cisowa		BRAK	droga wewnętrzna	ZNM	droga wewnętrzna ogólnodostępna
353/1	11	0,0951	Cisowa		BRAK	ulica	GMB	teren publiczny
353/5	11	0,0039	Cisowa		BRAK	tereny mieszkaniowej	ZNM	użyczenie, dzierżawa, zbycie
353/6	11	0,0020	Cisowa		BRAK	tereny mieszkaniowe	ZNM	użyczenie, dzierżawa, zbycie
353/7	11	0,0039	Cisowa		BRAK	tereny mieszkaniowe	ZNM	użyczenie, dzierżawa, zbycie
354/1	11	0,0784	Cisowa		BRAK	ulica	GMB	teren publiczny
354/4	11	0,0060	Cisowa		BRAK	tereny mieszkaniowe	ZNM	użyczenie, dzierżawa, zbycie
354/5	11	0,0030	Cisowa		BRAK	tereny mieszkaniowe	ZNM	użyczenie, dzierżawa, zbycie
381/1	11	0,0952	Modrzewiowa		BRAK	ulica	GMB	teren publiczny
383/1	11	0,0783	Modrzewiowa		BRAK	ulica	GMB	teren publiczny
410/1	11	0,0900	Jodłowa		BRAK	ulica	GMB	teren publiczny
411/1	11	0,0340	Jodłowa		BRAK	ulica	GMB	teren publiczny
411/2	11	0,0150	Jodłowa		BRAK	droga wewnętrzna	ZNM	droga wewnętrzna ogólnodostępna
411/3	11	0,0075	Jodłowa		BRAK	droga wewnętrzna	ZNM	droga wewnętrzna ogólnodostępna
412/1	11	0,0839	Jodłowa		BRAK	ulica	GMB	teren publiczny
412/4	11	0,0060	Jodłowa		BRAK	tereny mieszkaniowe	ZNM	użyczenie, dzierżawa, zbycie
436	12	0,0123	M.Konopnickiej		BRAK	zielen przyuliczna	GMB	teren publiczny
469	12	0,3455	Włościańska		BRAK	ulica	GMB	teren publiczny
476	12	0,1453	Lipowa		BRAK	ulica	GMB	teren publiczny
483	12	0,7683	M.Konopnickiej		BRAK	ulica	GMB	teren publiczny
1214/2	12	0,1975	Platanowa		BRAK	ulica	GMB	teren publiczny
438/1	12	0,8741	M.Konopnickiej		BRAK	pas ochronny parku	ZNM	użyczenie, dzierżawa, zbycie
468/6	12	0,0224	M.Konopnickiej		BRAK	zielen	ZNM	użyczenie, dzierżawa, zbycie
468/7	12	0,0275	Włościańska		BRAK	ulica	GMB	teren publiczny
468/8	12	0,2937	M.Konopnickiej		BRAK	zielen	ZNM	użyczenie, dzierżawa, zbycie
472/3	12	0,0081	Włościańska		BRAK	usługi	ZNM	użyczenie, dzierżawa, zbycie
472/6	12	0,0042	Włościańska		BRAK	usługi	ZNM	użyczenie, dzierżawa, zbycie
474/16	12	0,6220	Platanowa		BRAK	ulica	GMB	teren publiczny



474/17	12	0,0240	Platanowa		BRAK	tereny mieszkaniowe	ZNM	użyczenie, dzierżawa, zbycie
474/4	12	0,0086	Jaśminowa	1	BRAK	tereny mieszkaniowe	ZNM	użyczenie, dzierżawa, zbycie
474/6	12	0,0021	Jaśminowa	25	BRAK	tereny mieszkaniowe	ZNM	użyczenie, dzierżawa, zbycie
474/7	12	0,0029	Jaśminowa	27	BRAK	tereny mieszkaniowe	ZNM	użyczenie, dzierżawa, zbycie
474/8	12	0,0029	Jaśminowa	29	BRAK	tereny mieszkaniowe	ZNM	użyczenie, dzierżawa, zbycie
474/9	12	0,0056	Jaśminowa	31	BRAK	tereny mieszkaniowe	ZNM	użyczenie, dzierżawa, zbycie
475/18	12	0,0226	Platanowa		BRAK	ulica	GMB	teren publiczny
477/66	12	0,0463	Lipowa		BRAK	ulica	GMB	teren publiczny
478/10	12	0,0012	Jaśminowa	28	BRAK	tereny mieszkaniowe	ZNM	użyczenie, dzierżawa, zbycie
478/11	12	0,0012	Jaśminowa	26	BRAK	tereny mieszkaniowe	ZNM	użyczenie, dzierżawa, zbycie
478/12	12	0,0010	Jaśminowa	24	BRAK	tereny mieszkaniowe	ZNM	użyczenie, dzierżawa, zbycie
478/13	12	0,0002	Jaśminowa	22	BRAK	tereny mieszkaniowe	ZNM	użyczenie, dzierżawa, zbycie
478/14	12	0,0004	Jaśminowa	22	BRAK	tereny mieszkaniowe	ZNM	użyczenie, dzierżawa, zbycie
478/15	12	0,0009	Jaśminowa	22	BRAK	tereny mieszkaniowe	ZNM	użyczenie, dzierżawa, zbycie
478/16	12	0,0027	Jaśminowa	20	BRAK	tereny mieszkaniowe	ZNM	użyczenie, dzierżawa, zbycie
478/17	12	0,0024	Jaśminowa	18	BRAK	tereny mieszkaniowe	ZNM	użyczenie, dzierżawa, zbycie
478/18	12	0,0024	Jaśminowa	16	BRAK	tereny mieszkaniowe	ZNM	użyczenie, dzierżawa, zbycie
478/19	12	0,0024	Jaśminowa	14	BRAK	tereny mieszkaniowe	ZNM	użyczenie, dzierżawa, zbycie
478/2	12	0,1722	Jaśminowa		BRAK	ulica	GMB	teren publiczny
478/20	12	0,0024	Jaśminowa	12	BRAK	tereny mieszkaniowe	ZNM	użyczenie, dzierżawa, zbycie
478/21	12	0,0024	Jaśminowa	10	BRAK	tereny mieszkaniowe	ZNM	użyczenie, dzierżawa, zbycie
478/22	12	0,0024	Jaśminowa	8	BRAK	tereny mieszkaniowe	ZNM	użyczenie, dzierżawa, zbycie
478/23	12	0,0024	Jaśminowa	6	BRAK	tereny mieszkaniowe	ZNM	użyczenie, dzierżawa, zbycie
478/24	12	0,0021	Jaśminowa	4	BRAK	tereny mieszkaniowe	ZNM	użyczenie, dzierżawa, zbycie
478/26	12	0,0039	Jaśminowa	1	BRAK	tereny mieszkaniowe	ZNM	użyczenie, dzierżawa, zbycie
478/27	12	0,0014	Jaśminowa	3	BRAK	tereny mieszkaniowe	ZNM	użyczenie, dzierżawa, zbycie
478/28	12	0,0013	Jaśminowa	5	BRAK	tereny mieszkaniowe	ZNM	użyczenie, dzierżawa, zbycie
478/29	12	0,0012	Jaśminowa	7	BRAK	tereny mieszkaniowe	ZNM	użyczenie, dzierżawa, zbycie
478/30	12	0,0011	Jaśminowa	9	BRAK	tereny mieszkaniowe	ZNM	użyczenie, dzierżawa, zbycie
478/31	12	0,0011	Jaśminowa	11	BRAK	tereny mieszkaniowe	ZNM	użyczenie, dzierżawa, zbycie
478/32	12	0,0011	Jaśminowa	13	BRAK	tereny mieszkaniowe	ZNM	użyczenie, dzierżawa, zbycie
478/33	12	0,0002	Jaśminowa		BRAK	droga wewnętrzna	ZNM	droga wewnętrzna ogólnodostępna
478/34	12	0,0017	Jaśminowa	15	BRAK	tereny mieszkaniowe	ZNM	użyczenie, dzierżawa, zbycie
478/35	12	0,0029	Jaśminowa	17	BRAK	tereny mieszkaniowe	ZNM	użyczenie, dzierżawa, zbycie
478/36	12	0,0022	Jaśminowa	19	BRAK	tereny mieszkaniowe	ZNM	użyczenie, dzierżawa, zbycie
478/37	12	0,0020	Jaśminowa	21	BRAK	tereny mieszkaniowe	ZNM	użyczenie, dzierżawa, zbycie
478/38	12	0,0020	Jaśminowa	23	BRAK	tereny mieszkaniowe	ZNM	użyczenie, dzierżawa, zbycie
478/39	12	0,0020	Jaśminowa	25	BRAK	tereny mieszkaniowe	ZNM	użyczenie, dzierżawa, zbycie
478/40	12	0,0019	Jaśminowa	27	BRAK	tereny mieszkaniowe	ZNM	użyczenie, dzierżawa, zbycie

478/41	12	0,0019	Jaśminowa	29	BRAK	tereny mieszkaniowe	ZNM	użyczenie, dzierżawa, zbycie
478/42	12	0,0046	Jaśminowa	31	BRAK	tereny mieszkaniowe	ZNM	użyczenie, dzierżawa, zbycie
478/5	12	0,0036	Topolowa	3	BRAK	tereny mieszkaniowe	ZNM	użyczenie, dzierżawa, zbycie
478/6	12	0,0020	Jaśminowa	36	BRAK	tereny mieszkaniowe	ZNM	użyczenie, dzierżawa, zbycie
478/7	12	0,0012	Jaśminowa	34	BRAK	tereny mieszkaniowe	ZNM	użyczenie, dzierżawa, zbycie
478/8	12	0,0012	Jaśminowa	32	BRAK	tereny mieszkaniowe	ZNM	użyczenie, dzierżawa, zbycie
480/10	12	0,1040	Topolowa		BRAK	ulica	GMB	teren publiczny
480/4	12	0,0005	Topolowa	3	BRAK	tereny mieszkaniowe	ZNM	użyczenie, dzierżawa, zbycie
480/5	12	0,0003	Topolowa	1	BRAK	tereny mieszkaniowe	GMB	użyczenie, dzierżawa, zbycie
480/6	12	0,0030	Topolowa		BRAK	tereny mieszkaniowe	ZNM	użyczenie, dzierżawa, zbycie
480/7	12	0,0008	Topolowa		BRAK	tereny mieszkaniowe	ZNM	użyczenie, dzierżawa, zbycie
480/8	12	0,0050	Topolowa		BRAK	tereny mieszkaniowe	ZNM	użyczenie, dzierżawa, zbycie
484/1	12	0,0180	M. Konopnickiej		BRAK	zielen przyuliczna	ZNM	dzierżawa, użyczenie,
496/7	12	0,2799	M. Konopnickiej		BRAK	zielen przyuliczna	ZNM	dzierżawa, użyczenie,
500	13	4,4452	Włociańska		BRAK	zbiornik wodny	ZNM	dzierżawa, użyczenie,
501	13	0,0050	J. Kochanowskiego		BRAK	zbiornik wodny	ZNM	dzierżawa, użyczenie,
506	13	0,0756	Włociańska		BRAK	usługi, garaże	ZNM	użyczenie, dzierżawa, zbycie
510	13	0,0863	Włociańska		BRAK	droga wewnętrzna	ZNM	droga wewnętrzna ogólnodostępna
511	13	0,2958	Księdza Makarskiego		BRAK	rów	PZD	rodzinne ogrody działkowe
522	13	0,1709	Włociańska		BRAK	rów	GMB	rów szczegółowy, łąka
527	13	0,2013	Obwodnica		BRAK	zielen izolacyjna	ZNM	użyczenie, dzierżawa, zbycie
529	13	0,0210	Obwodnica		BRAK	zielen izolacyjna	ZNM	użyczenie, dzierżawa, zbycie
532	13	0,3577	Księdza Makarskiego		BRAK	rów	GMB	rów szczegółowy
538	13	0,0558	Księdza Makarskiego		BRAK	rów	GMB	rów szczegółowy
540	13	0,0605	Obwodnica		BRAK	zielen izolacyjna	ZNM	użyczenie, dzierżawa, zbycie
550	13	0,2414	Poprzeczna	1	BRAK	Zespół Szkół Nr 1	ZS Nr 1	trwały zarząd
1060	13	0,0134	Wiedeńska		BRAK	droga wewnętrzna	ZNM	droga wewnętrzna ogólnodostępna
1065	13	0,0109	Wiedeńska		BRAK	droga wewnętrzna	ZNM	droga wewnętrzna ogólnodostępna
1082	13	0,3017	Marysieński		BRAK	ulica	GMB	teren publiczny
1083	13	0,2317	Jakuba Sobieskiego		BRAK	ulica	GMB	teren publiczny
1084/3	13	0,4863	Króla Jana III		BRAK	ulica	GMB	teren publiczny
1084/4	13	0,0094	Króla Jana III		BRAK	ulica	GMB	teren publiczny
1086	13	0,0921	Jakuba Sobieskiego		BRAK	droga wewnętrzna	ZNM	droga wewnętrzna ogólnodostępna
1088	13	0,0403	Wiedeńska		BRAK	droga wewnętrzna	ZNM	droga wewnętrzna ogólnodostępna
1089	13	0,1596	Włociańska		BRAK	zielen	ZNM	użyczenie, dzierżawa, zbycie
1090	13	0,0379	Włociańska		BRAK	zielen przyuliczna	ZNM	dzierżawa, użyczenie,
1081/4	13	0,1254	Wiedeńska		BRAK	ulica	GMB	teren publiczny
1081/6	13	0,0113	Wiedeńska		BRAK	ulica	GMB	teren publiczny
1085/3	13	0,5277	Wiedeńska		BRAK	ulica	GMB	teren publiczny



1087/1	13	0,0803	Wiedeńska		BRAK	droga wewnętrzna	ZNM	droga wewnętrzna ogólnodostępna
1091/1	13	0,0247	Włociańska		BRAK	zielen przyuliczna	ZNM	dzierżawa, użyczenie,
509/2	13	0,0356	Włociańska		BRAK	usługi, ciepłociąg	ZNM	aport, dzierżawa, zbycie
509/5	13	0,0321	Włociańska		BRAK	droga wewnętrzna	ZNM	droga wewnętrzna ogólnodostępna
517/1	13	0,0451	Włociańska		BRAK	droga	ZNM	droga wewnętrzna ogólnodostępna
528	13	0,1837	Obwodnica		BRAK	droga	ZNM	droga do gruntów rolnych
543/1	13	0,0410	Księdza Makarskiego		BRAK	droga	ZNM	droga do gruntów rolnych
543/2	13	0,0168	Księdza Makarskiego		BRAK	droga	ZNM	droga do gruntów rolnych
544/2	13	0,0068	Księdza Makarskiego		BRAK	ulica	ZNM	teren publiczny
544/4	13	0,0009	Księdza Makarskiego		BRAK	ulica	ZNM	teren publiczny
547/30	13	0,0400	Księdza Makarskiego		BRAK	droga wewnętrzna	ZNM	droga wewnętrzna ogólnodostępna
547/6	13	0,0383	Poprzeczna		BRAK	droga wewnętrzna	ZNM	droga wewnętrzna ogólnodostępna
547/8	13	0,2779	Poprzeczna	1	BRAK	Zespół Szkół Nr 1	ZS Nr 1	trwały zarząd
551/2	13	0,1613	Kusocińskiego		BRAK	usługi,	ZNM	zbycie, dzierżawa
564/2	14	0,0107	Słowackiego		BRAK	ulica	GMB	teren publiczny
566	14	0,2446	Słowackiego		BRAK	ulica	GMB	teren publiczny
578	14	0,2137	Gómoślaska		BRAK	ulica	GMB	teren publiczny
589	14	0,0459	Katowicka		BRAK	droga wewnętrzna	ZNM	droga wewnętrzna ogólnodostępna
603	14	0,2202	Katowicka		BRAK	ulica	GMB	teren publiczny
604	14	0,2128	W. Reymonta		BRAK	ulica	GMB	teren publiczny
605	14	0,0578	W. Reymonta		BRAK	tereny mieszkaniowe	ZNM	użyczenie, dzierżawa, zbycie
608/1	14	0,0292	W. Reymonta		BRAK	tereny ementarza	ZNM	tereny ementarza
608/2	14	0,0578	W. Reymonta		BRAK	tereny mieszkaniowe	ZNM	dzierżawa, najem, zbycie, użyczenie
609	14	0,0306	W. Reymonta		BRAK	Chodnik – droga	ZNM	droga wewnętrzna – chodnik
611	14	0,1895	W. Reymonta		BRAK	rów	GMB	rów podstawowy
615	14	0,0193	Obwodnica		BRAK	droga	ZNM	droga do terenów rolnych
655	14	0,2227	W. Korfańtego		BRAK	ulica	GMB	teren publiczny
657	14	0,1038	B. Prusa		BRAK	ulica	GMB	teren publiczny
673	14	0,0172	M. Dąbrowskiej		BRAK	ulica	GMB	teren publiczny
696	14	0,0266	C. K. Norwida		BRAK	ulica	GMB	teren publiczny
704	14	0,0183	J. Kani		BRAK	ulica	GMB	teren publiczny
713	14	0,0179	O. Dłuskiego		BRAK	ulica	GMB	teren publiczny
727	14	0,3913	Reymonta		BRAK	zielen izolacyjna	ZNM	użyczenie, dzierżawa, zbycie
554/1	14	1,3853	Księdza Makarskiego		BRAK	ementarz	ZNM	teren publiczny
556/16	14	0,0026	Księdza Makarskiego	5	BRAK	PP Nr 10	PP Nr 10	trwały zarząd
556/17	14	0,0508	Księdza Makarskiego		BRAK	droga	ZNM	droga wewnętrzna

				1. Budynek przedszkola 2 kondygnacje wybud. w 1980r. 2. nawierzchnia z płyt betonowych. 3. Ogrodzenie z metalowej siatki na podmurówce		Przedszkole nr 10		Przed- szkole Nr 10	trwały zarząd
557/1	14	0,4367	Księdza Makarskiego 5		BRAK				
557/2	14	0,0314	Księdza Makarskiego	5	BRAK	PP Nr 10	PP Nr 10	PP Nr 10	trwały zarząd
557/3	14	0,0054	Księdza Makarskiego	5	BRAK	PP Nr 10	PP Nr 10	PP Nr 10	trwały zarząd
562/1	14	0,0563	Grudziądzka		BRAK	ulica	GMB		teren publiczny
562/2	14	0,1023	H Dąbrowskiego		BRAK	ulica	GMB		teren publiczny
568	14	0,0790	Henryka Dąbrowskiego		BRAK	tereny mieszkaniowe	ZNM		tereny mieszkaniowe
613/3	14	0,0155	Księdza Makarskiego		BRAK	teren upraw rolnych	ZNM		użyczenie, dzierżawa
613/4	14	0,0311	Księdza Makarskiego		BRAK	ulica	ZNM		teren publiczny
619/2	14	0,1247	Reymonta		BRAK	zielen izolacyjna	ZNM		użyczenie, dzierżawa, zbycie
653/1	14	0,1039	Gómoślaska		BRAK	ulica	GMB		teren publiczny
653/3	14	0,0013	Gómoślaska		BRAK	ulica	GMB		teren publiczny
660/1	14	0,1804	W. Broniewskiego		BRAK	ulica	GMB		teren publiczny
1278	15	0,0243	Grudziądzka		BRAK	ulica	GMB		teren publiczny
728	15	1,0203	Słowackiego		BRAK	ulica	GMB		teren publiczny
746	15	0,0882	Grudziądzka		BRAK	ulica	GMB		teren publiczny
761	15	0,2011	A. Struga		BRAK	ulica	GMB		teren publiczny
777	15	0,0603	Grudziądzka		BRAK	ulica	GMB		teren publiczny
818	15	0,0651	Grudziądzka		BRAK	ulica	GMB		teren publiczny
828	15	0,1973	Gdańska		BRAK	ulica	GMB		teren publiczny
829/1	15	0,2630	Poznańska		BRAK	ulica	GMB		teren publiczny
829/2	15	0,0259	Poznańska		BRAK	ulica	ZNM		teren publiczny
827/2	15	0,0368	J. Słowackiego		BRAK	zielen przyuliczna	ZNM		teren publiczny
830/2	15	0,0265	J. Słowackiego		BRAK	zielen przyuliczna	ZNM		teren publiczny
846/27	15	0,0415	J. Słowackiego		BRAK	zielen przyuliczna	ZNM		teren publiczny
846/9	15	0,0063	J. Słowackiego		BRAK	usługi	ZNM		użyczenie, dzierżawa, zbycie
1281	15	0,5804	Toruńska		BRAK	ulica	GMB		teren publiczny
870/18	15	0,0040	Poznańska		BRAK	tereny mieszkaniowe	ZNM		teren pod trafo
874	15	0,7788	Szymanowskiego		BRAK	droga	ZNM		droga wewnętrzna ogólnodostępna
875/1	15	0,0447	Jana Brzechwy		BRAK	ulica	GMB		teren publiczny
850	16	0,3812	Składowa		BRAK	ulica	GMB		teren publiczny
855/1	16	0,5864	Ciepłownicza		BRAK	ulica	GMB		teren publiczny



855/2	16	0,0352	Ciepłownicza			BRAK	usługi	ZNM	na poprawę zagospodarowania
854/3	16	0,1462	Składowa			BRAK	wytwórstwo	ZNM	użyczenie, dzierżawa, zbycie
854/4	16	0,1713	Składowa			BRAK	wytwórstwo	ZNM	użyczenie, dzierżawa, zbycie
854/5	16	0,0278	Składowa			BRAK	wytwórstwo	ZNM	użyczenie, dzierżawa, zbycie
862/2	16	0,0010	Starobrzieszka	45		BRAK	tereny mieszkaniowe	ZNM	dzierżawa, zbycie
863/7	16	0,0142	Starobrzieszka	45		BRAK	wytwórstwo	ZNM	dzierżawa, zbycie
1263	17	1,2459	Ciepłownicza			BRAK	ulica	GMB	teren publiczny
883	17	0,2728	Kopernika			BRAK	ulica	GMB	teren publiczny
871/5	17	0,1762	Elektryczna			BRAK	droga	ZNM	droga wewnętrzna ogólnodostępna
888/1	17	0,5475	Elektryczna			BRAK	ulica	GMB	teren publiczny
893	18	0,5342	W.Korfantego			BRAK	ulica	GMB	teren publiczny
904	18	0,1474	Struga			BRAK	ulica	GMB	teren publiczny
905	18	0,0434	C.K.Norwida			BRAK	ulica	GMB	teren publiczny
923	18	0,0176	E.Orzeszkowej			BRAK	ulica	GMB	teren publiczny
930	18	0,0158	K.Przerwy-Tetmajera			BRAK	ulica	GMB	teren publiczny
1279	18	0,1338	W.Reymonta			BRAK	ulica	GMB	teren publiczny
952	18	0,3678	W.Reymonta			BRAK	zielen izolacyjna	ZNM	użyczenie, dzierżawa, zbycie
954	18	0,1609	W.Korfantego			BRAK	usługi	ZNM	użyczenie, dzierżawa, zbycie
938/1	18	0,1920	J.Tuwima			BRAK	ulica	GMB	teren publiczny
950/1	18	0,0095	W.Reymonta			BRAK	zielen izolacyjna	GMB	użyczenie, dzierżawa, zbycie
951/3	18	0,2004	W.Reymonta			BRAK	zielen izolacyjna	ZNM	użyczenie, dzierżawa, zbycie
953/34	18	9,3293	W.Korfantego		<p>1.parterowy magazyn 118,25m2</p> <p>2.wiata stalowa</p> <p>3.parterowy magazyn 137,7m2</p> <p>3.bet.chodnik z bet.placem 230m2</p> <p>4.bet.plac 250m2</p> <p>5.ogrodzenie -siatka 802,5m</p> <p>brama stalowa</p> <p>6.ogrodnie z nowej siatki 45m</p> <p>7.zejście do zbiornika z chodnikowych płyt betonowych</p> <p>8.teren zielony</p> <p>9.Zbiornik wodny</p>	BRAK	<p><b>zbiornik wodny BASEN</b></p> <p>teren elementarny - D 29/U/W/RP</p> <p>częściowo "U" - usługi sportu i rekreacji z towarzyszącym mieszkalnictwem oraz zielenią w ramach istniejącego zainwestowania</p> <p>częściowo "W" - wód otwartych oraz zbiorników retencyjnych w ramach istniejącego zainwestowania,</p> <p>częściowo - sterfy VII - terenów zieleni, terenów otwartych łak, upraw polowych, ogrodów działkowych</p>	MOSiR	teren publiczny

953/35	18	0,7795	W Korfanetgo		BRAK	wodnym ( WODNIK )	ZNM	dzierżawa, teren publiczny, zbycie
955/1	18	1,2183	W Szymanowskiego		BRAK	usługi	ZNM	użyczenie, dzierżawa, zbycie
957/14	19	0,1680	Starobrzaska		BRAK	zielen przyuliczna, usługi	ZNM	użyczenie, dzierżawa, zbycie
957/27	19	0,0781	Starobrzaska		BRAK	usługi	ZNM	dzierżawa, użyczenie,
957/28	19	0,0231	Starobrzaska		BRAK	usługi	ZNM	dzierżawa, użyczenie,
957/17	19	1,3434	K. Szymanowskiego		BRAK	ulica	ZNM	teren publiczny
957/25	19	0,0135	Starobrzaska		BRAK	usługi	ZNM	dzierżawa, zbycie, użyczenie
957/21	19	0,0207	Starobrzaska		BRAK	usługi	ZNM	dzierżawa, zbycie, użyczenie
958	19	1,3918	Starobrzaska		BRAK	ulica	GMB	teren publiczny
959/21	19	0,0053	Starobrzaska		BRAK	droga	GMB	droga wewnętrzna ogólnodostępna
959/22	19	0,0382	Starobrzaska		BRAK	droga	GMB	droga wewnętrzna ogólnodostępna
959/24	19	0,0026	Starobrzaska		BRAK	droga	GMB	droga wewnętrzna ogólnodostępna
959/32	19	0,0246	Starobrzaska		BRAK	droga	ZNM	droga wewnętrzna ogólnodostępna
959/7	19	0,1159	Starobrzaska		BRAK	droga	GMB	droga wewnętrzna ogólnodostępna
959/9	19	0,0099	Starobrzaska		BRAK	droga	GMB	droga wewnętrzna ogólnodostępna
960/13	19	0,0049	Starobrzaska		BRAK	zielen przyuliczna	ZNM	dzierżawa, użyczenie,
960/24	19	0,0049	Starobrzaska		BRAK	usługi	ZNM	użyczenie, dzierżawa, zbycie
960/45	19	0,6042	Starobrzaska		BRAK	droga	GMB	droga wewnętrzna ogólnodostępna
960/46	19	0,0144	Starobrzaska		BRAK	droga	GMB	droga wewnętrzna ogólnodostępna
961/19	19	0,1043	Starobrzaska		BRAK	petla autobusowa	GMB	teren publiczny
961/20	19	0,0392	Starobrzaska		BRAK	zielen przyuliczna	ZNM	dzierżawa, użyczenie,
961/23	19	0,0522	Starobrzaska		BRAK	droga	ZNM	użyczenie, dzierżawa, zbycie
961/26	19	0,0719	Starobrzaska		BRAK	zielen przyuliczna	ZNM	dzierżawa, użyczenie,
961/27	19	0,0980	Starobrzaska		BRAK	zielen przyuliczna	ZNM	dzierżawa, użyczenie,
961/28	19	0,0351	Starobrzaska		BRAK	droga	ZNM	pod budowę drogi publicznej
961/29	19	0,0125	Starobrzaska		BRAK	droga	ZNM	użyczenie, dzierżawa, zbycie
RAZEM		174,8220						

BURMISTRZ  
*Jerzy Wrębiak*



Nr działki	Nr mapy	Pow. dz.	Położenie	Przeznaczenie nieruchomości w planie	Program zagospodarowania nieruchomości	Dysponent	Informacje o zgłoszonych roszczeniach do nieruchomości oraz informacje o toczących się postępowaniach administracyjnych i sądowych.
92/3	1	0,5299	Jarosławiec gm. Postomino	sport i rekreacja	zbycie	GMB	BRAK
491	1	0,9300	Pawłów ul. Poligonowa gm. Skarbimierz.	uprawy rolne ( drenaż odcieków pochodzących z wysypiska )	dzierżawa, zbycie	ZNM	BRAK
416/2	2	0,0346	Żłobizna gm. Skarbimierz.	cmentarz	teren publiczny	ZNM	BRAK
<b>RAZEM</b>		<b>1,4945</b>					

**BURMISTRZ**  
*Wojciech Wrębiak*  
**Jerzy Wrębiak**

Załącznik do Zarządzenia nr 11493/2016 Burmistrza Brzegu z dnia 20 grudnia 2016 r.  
Zestawienie powierzchni nieruchomości oddanych w użytkowanie wieczyste - obręb RATAJE

Nr działki	Nr mapy	Pow. dz.	
149/2	2	0,0027	ul. Filozofów
176/3	3	0,0219	ul. Olawska
184/5	3	0,0497	ul. Olawska
184/6	3	0,1095	ul. Olawska
163/10	3	0,0106	ul. Olawska
163/11	3	0,0408	ul. Olawska
163/17	3	0,1196	ul. Olawska
163/6	3	0,0102	ul. Olawska
163/7	3	0,0273	ul. Olawska
163/8	3	0,0182	ul. Olawska
225/10	3	0,1286	ul. Wrocławska
225/3	3	0,0227	ul. Wrocławska
276	3	0,0901	ul. Wrocławska
217	3	0,1706	ul. Prochowa
218/1	3	3,7685	ul. Prochowa
227	3	3,6466	ul. Wrocławska
211	4	0,6474	ul. Filozofów
258/2	5	0,0702	ul. Wrocławska
260/2	5	0,1876	ul. Wrocławska
269/2	5	0,0485	ul. Liliowa
303	5	0,0730	ul. Drzymały
342	5	0,0675	ul. Lwowska
351/3	5	0,0199	ul. Mały Rynek
351/6	5	0,0182	ul. Wileńska
367,368/1	5	0,1275	ul. Zielona
370/2	5	0,0123	ul. Wyspiańskiego
370/4	5	0,0187	ul. Wyspiańskiego
373/1	5	0,0840	ul. Lwowska
376	5	0,0559	ul. Lwowska
377/4	5	0,0053	ul. Lwowska
378/2	5	0,0160	ul. Krzywa
380/1	5	0,0245	ul. Orla
382/2	5	0,0263	ul. Krzywa
383/2	5	0,0159	ul. Mały Rynek
289/1	5	0,0004	ul. Wrocławska
332/2	5	0,1036	ul. Wrocławska
1/4	6	0,3177	ul. Wrocławska
1/6	6	4,6574	ul. Wrocławska
12/2	6	2,3142	ul. Małujowicka
14/2	6	3,6108	ul. Małujowicka
19/2	6	2,0548	ul. Małujowicka
19/5	6	0,7838	ul. Małujowicka
3/10	6	1,3606	ul. Wrocławska
3/14	6	5,6989	ul. Wrocławska
419	7	0,8110	ul. Małujowicka
420	7	3,6583	ul. Zielona
587	7	0,9363	ul. Małujowicka
603	7	0,1116	ul. Małujowicka
605	7	1,8291	ul. Małujowicka
609	7	1,9536	ul. Małujowicka
433	8	0,1392	ul. Zielona
440/2	8	0,0273	ul. Lwowska
444	8	0,0662	ul. Zielona
450	8	0,0767	ul. Zielona
456/2	8	0,0110	ul. Karłowicza
456/3	8	0,0114	ul. Karłowicza
456/4	8	0,0109	ul. Karłowicza
456/5	8	0,0113	ul. Karłowicza
458	8	0,0873	ul. Dębowa
462/1	8	0,0154	ul. Dębowa
464/1	8	0,0174	ul. Pomorska
464/2	8	0,0497	ul. I Maja
467	8	0,0289	ul. Karłowicza
469	8	0,0298	ul. Karłowicza
474/3	8	0,0158	ul. Lwowska
478/2	8	0,0177	ul. Krzywa
495/2	8	0,0165	ul. Pomorska



496/2	8	0,0131	ul. Pomorska
497	8	0,0940	ul. Pomorska
503	8	0,0902	ul. Lwowska
506	8	0,0666	ul. Lwowska
508	8	0,0450	ul. Lwowska
514	8	0,1313	ul. Cicha
532	8	0,0829	ul. Wojciecha
533	8	0,0917	ul. Wojciecha
550	8	0,0873	ul. Wojciecha
552	8	0,1075	ul. Słoneczna
554	8	0,1136	ul. Wojciecha
423	8	1,7763	ul. Zielona
569	8	1,2268	ul. Wyszyńskiego
163/14	3	0,3235	ul. Oławska
<b>RAZEM</b>		<b>44,8407</b>	

BURMISTRZ  
*Jerzy Wrębiak*  
Jerzy Wrębiak

Załącznik do Zarządzenia nr 1993/2016 Burmistrza Brzegu z dnia 20 grudnia 2016  
 Zestawienie powierzchni nieruchomości oddanych w użytkowanie wieczyste - obręb CENTRUM

Nr działki	Nr mapy	Pow. dz.	Położenie
16/36	2	0,0120	ul. Cegielniana
16/6	2	0,0215	ul. Cegielniana
16/7	2	0,0099	ul. Cegielniana
20/2	2	0,0120	ul. Cegielniana
16/34	2	0,3088	ul. Cegielniana
16/10	2	0,1908	ul. Cegielniana
16/16	2	0,1494	ul. Cegielniana
16/17	2	0,1480	ul. Cegielniana
16/20	2	0,0431	ul. Cegielniana
16/24	2	0,1007	ul. Cegielniana
16/26	2	0,0860	ul. Cegielniana
16/37	2	0,0549	ul. Cegielniana
16/38	2	0,0959	ul. Cegielniana
16/45	2	0,0366	ul. Cegielniana
16/52	2	0,0490	ul. Cegielniana
16/9	2	0,0250	ul. Cegielniana
991	3	0,1186	ul. Groblii
38/2	3	0,0804	ul. Groblii
39/5	3	0,0502	ul. Krakusa
39/6	3	0,0863	ul. Krakusa
42	3	0,1052	ul. Błonie
47/13	3	0,7474	ul. Błonie
47/15	3	0,2620	ul. Błonie
59/5	3	1,4667	ul. Błonie
59/6	3	1,0905	ul. Błonie
59/4	3	0,1403	ul. Błonie
59/2	3	0,3475	ul. Błonie
591	8	0,1512	ul. Piastowska
68/2	3	0,0058	ul. Groblii
75/2	3	0,0134	ul. Kępa Młyńska
342	3	0,0117	ul. Groblii
47/6	3	0,0095	ul. Błonie
101	4	0,0124	ul. Plac Zamkowy
102/2	4	0,0182	ul. Zamkowa
102/4	4	0,0187	ul. Zamkowa
105/8	4	0,0141	ul. Górna
105/12	4	0,0138	ul. Jagiełły
105/19	4	0,0154	ul. Jagiełły
105/21	4	0,0410	ul. Jezuitów
110/2	4	0,0162	ul. Zamkowa
110/23	4	0,0356	ul. Chopina
117	4	0,0175	ul. Wojska Polskiego
129	4	0,0203	ul. Garbarska
130/2	4	0,0174	ul. Kapucyńska 5
138/2	4	0,0183	ul. Rynek
138/6	4	0,0222	ul. Rynek
138/8	4	0,0193	ul. Rynek
145	4	0,0164	ul. Zamkowa
146	4	0,0160	ul. Sukiennice
156	4	0,0107	ul. Chopina
157	4	0,0134	ul. Chopina
160/2	4	0,0267	ul. Chopina
162/21	4	0,0032	ul. Jagiełły
162/7	4	0,0117	ul. Chopina
168/2	4	0,0219	ul. Staromiejska
168/3	4	0,0213	ul. Rynek



168/5	4	0,0156	ul. Rynek 10
168/9	4	0,0236	ul. Rynek 9
170/1	4	0,0216	ul. Staromiejska
175/5	4	0,0164	ul. Kościelna
178/8	4	0,0167	ul. Jabłkowa
362	4	0,0265	ul. Garbarska
378	4	0,0174	ul. Wojska Polskiego 14
393	4	0,0167	ul. Wojska Polskiego
116/14	4	0,0345	ul. Garbarska
116/7	4	0,0260	ul. Garbarska
162/17	4	0,0084	ul. Jagielly
166/8	4	0,0070	ul. Jagielly
94/1	4	0,1851	ul. Szpitalna
94/2	4	0,0811	ul. Garbarska
202/2	5	0,0241	ul. Polska
205	5	0,0244	ul. Polska
216/13	5	0,0271	ul. Mickiewicza
216/15	5	0,0207	ul. Mickiewicza
216/16	5	0,0050	ul. Mickiewicza
216/8	5	0,1577	ul. Mickiewicza
219/2	5	0,0219	ul. Mickiewicza
234/2	5	0,0058	ul. Mickiewicza
245/7	5	0,0196	ul. Zakonnic
246	5	0,0068	ul. Kapucyńska
247/2, 248/3	5	0,0189	ul. Blacharska
253/5	5	0,0113	ul. Młynarska
256/5	5	0,0183	ul. M. Reja
256/8	5	0,0174	ul. Kapucyńska
259/3	5	0,0151	ul. Mikołaja Reja
259/6	5	0,0148	ul. Mikołaja Reja
259/10	5	0,0163	ul. Mikołaja Reja
259/11	5	0,0136	ul. Kapucyńska
259/4	5	0,0154	ul. M. Reja
262/3	5	0,0352	ul. Rynek 2
262/5	5	0,0416	ul. Dzierżonia 1-3
262/8	5	0,0202	ul. Mikołaja Reja
268/2	5	0,0019	ul. Polska
273/9	5	0,0009	ul. Polska
280/2	5	0,0221	ul. Mleczna
280/4	5	0,0113	ul. Dzierżonia
280/6	5	0,0119	ul. Dzierżonia
296	5	0,1119	ul. Mleczna
985/4	5	0,0459	ul. Bolesława Chrobrego
254	5	0,0077	ul. M. Reja
264	5	0,0425	ul. M. Reja
265/4	5	0,0069	ul. M. Reja
273/2	5	0,0066	ul. Polska
273/3	5	0,0028	ul. Polska
286/1	5	0,0319	ul. Bolesława Chrobrego
300/3	5	0,0001	ul. Bolesława Chrobrego
305/4	5	0,6549	ul. Długa
300/6	5	0,0206	ul. Polska
306/3	5	0,0131	ul. Długa
306/4	5	0,0039	ul. Bolesława Chrobrego
343/2	6	0,0192	ul. Rybacka 49
343/4	6	0,0164	ul. Rybacka 47
351/10	6	0,0179	ul. Mickiewicza
1014	6	0,0326	ul. Ofiar Katynia
351/14	6	0,0871	ul. Ofiar Katynia

351/15	6	0,1779	ul. Ofiar Katynia
351/16	6	0,0400	ul. Ofiar Katynia
351/25	6	0,0040	ul. Rybacka
360	6	0,0198	ul. Rybacka
365/2	6	0,2084	ul. Rybacka
365/3	6	0,0642	ul. Rybacka
369/2	6	0,0252	ul. Ofiar Katynia
406/4	6	0,0177	ul. Ofiar Katynia
419	6	0,2790	ul. Rybacka
366	6	0,0183	ul. Rybacka
316/1	6	0,1370	ul. Rybacka
316/2	6	0,0029	ul. Rybacka
351/2	6	0,2526	ul. Ofiar Katynia
351/4	6	0,3747	ul. Ofiar Katynia
426/3	7	0,0291	ul. 3-go Maja
426/12	7	0,0179	ul. Bolesława Chrobrego
426/14	7	0,0050	ul. Bolesława Chrobrego
426/28	7	0,0117	ul. Bolesława Chrobrego
428	7	0,0180	ul. Długa
433/1	7	0,0385	ul. Długa
433/2	7	0,0209	ul. Staromiejska 8-10
451	7	0,1252	ul. Bolesława Chrobrego
452/1,2,3	7	0,4714	ul. Bolesława Chrobrego
454/1	7	0,0400	ul. Bolesława Chrobrego
454/4	7	0,0607	ul. Bolesława Chrobrego
454/5	7	0,0122	ul. Bolesława Chrobrego
454/6	7	0,0021	ul. Bolesława Chrobrego
454/3	7	0,0609	ul. Bolesława Chrobrego
478/2	7	0,0364	ul. Robotnicza
488/1	7	0,0041	ul. Armii Krajowej
183/2	7	0,0194	ul. Wrocławska
435/3	7	0,3681	ul. Partyzantów
435/4	7	0,2025	ul. Partyzantów
436/5	7	0,1442	ul. Partyzantów
436/6	7	0,7062	ul. Partyzantów
436/3	7	0,1154	ul. Partyzantów
446/3	7	0,0107	ul. Bolesława Chrobrego
483	7	0,1358	ul. Armii Krajowej
486/1	7	0,0459	ul. Armii Krajowej
285	8	0,0558	ul. Jana Pawła II
982	8	0,0952	ul. Armii Krajowej
507	8	0,0269	ul. Armii Krajowej
511/6	8	0,0087	ul. Armii Krajowej
511/7	8	0,1366	ul. Armii Krajowej
543	8	0,1484	ul. Jana Pawła II
546/6	8	0,0152	ul. Piastowska
546/7	8	0,0174	ul. Piastowska
576	8	0,0341	ul. Jana Pawła II
577/5	8	0,0527	ul. Jana Pawła II
582/5	8	0,0323	ul. Jana Pawła II
595/4	8	0,0305	ul. Piastowska 12
604/1	8	0,0227	ul. Bolesława Chrobrego
616/2	8	0,0132	ul. Długa
62	8	0,0413	ul. Armii Krajowej
622	8	0,0272	ul. Długa
626/10	8	0,0202	ul. Długa
626/22	8	0,0241	ul. Długa
626/26,609/8	8	0,0324	ul. Bolesława Chrobrego
626/28	8	0,0128	ul. Bolesława Chrobrego



626/40	8	0,0095	ul. Długa
957/11	8	0,0335	ul. Jana Pawła II
957/13	8	0,0332	ul. Jana Pawła II
957/14	8	0,0191	ul. Jana Pawła II
957/2	8	0,0073	ul. Księdza Makarskiego
981	8	0,8587	ul. Jana Pawła II
957/4	8	0,0278	ul. Księdza Makarskiego
496/5	8	0,0907	ul. Armii Krajowej
512/1	8	0,0786	ul. Armii Krajowej
588/4	8	0,0061	ul. Spacerowa
627/1,627/2	8	0,0903	ul. Bolesława Chrobrego
633/4	9	0,0058	ul. Powstańców Śląskich
678/2,680/2	9	0,0169	ul. Łokietka
678/8	9	0,0387	ul. Łokietka
680/4,681/4	9	0,0168	ul. Łokietka
681/11	9	0,0085	ul. Powstańców Śląskich
681/9	9	0,0185	ul. Łokietka
116/9	4	0,0233	ul. Panieńska
327	10	0,0190	ul. Piłsudskiego
655	10	0,0258	ul. Wyszyńskiego
656	10	0,0206	ul. Piłsudskiego
702/1	10	0,0560	ul. Wolności
704/2	10	0,0773	ul. Wolności
711	10	0,0432	ul. Piłsudskiego
715	10	0,0207	ul. Legionistów
720	10	0,0787	ul. Tarnowskiego
721	10	0,0783	ul. Tarnowskiego
754	10	0,0278	ul. Piłsudskiego
758/2	10	0,0281	ul. Wolności
760/4	10	0,0686	ul. Piłsudskiego
767/5	10	0,0239	ul. Wyszyńskiego
768/2	10	0,0203	ul. Wyszyńskiego
778/2	10	0,0152	ul. Piłsudskiego
780/3	10	0,0467	ul. Robotnicza
780/4	10	0,0754	ul. Robotnicza
780/7	10	0,0833	ul. Robotnicza
811	10	0,0343	ul. Słowiańska
961	10	0,1491	ul. Wileńska
963	10	0,1658	ul. Wileńska
967	10	0,0069	ul. Grinwaldzka
691	10	0,2362	ul. Grunwaldzka
692/1	10	0,0689	ul. Wyszyńskiego
692/2	10	0,0665	ul. Wyszyńskiego
692/3	10	0,1136	ul. Wyszyńskiego
800	10	0,0368	ul. Wyszyńskiego
954	10	0,0173	ul. Wyszyńskiego
692/4	10	0,0581	ul. Wyszyńskiego
778/4	10	0,0086	ul. Piłsudskiego
786	10	0,0305	ul. Piłsudskiego
958	10	0,2872	ul. Robotnicza
959	10	0,0737	ul. Wileńska
960	10	0,1101	ul. Wileńska
970	10	0,1389	ul. Wolności
971	10	0,1476	ul. Wolności
973	10	0,1358	ul. Wolności
974	10	0,1159	ul. Wolności
975/6	10	0,5118	ul. Wolności
975/7	10	0,0895	ul. Wolności
975/8	10	0,1884	ul. Wolności

975/9	10	0,1950	ul. Wolności
975/10	10	0,2990	ul. Wolności
975/11	10	0,1747	ul. Wolności
1027	10	1,2302	ul. Wolności
975/15	10	0,1305	ul. Wolności
975/16	10	0,1894	ul. Wolności
975/17	10	0,0527	ul. Wolności
975/18	10	0,0363	ul. Wolności
975/19	10	1,3717	ul. Wolności
975/2	10	0,2403	ul. Wolności
975/3	10	0,1978	ul. Wolności
975/20	10	0,0789	ul. Wolności
975/21	10	0,0840	ul. Wolności
975/5	10	0,1908	ul. Wolności
829/4	11	0,0837	ul. Kilińskiego
837/1	11	0,0628	ul. Wyszyńskiego
837/2	11	0,0634	ul. Wyszyńskiego
858/2	11	0,0311	ul. Andersa
867	11	0,0489	ul. Andersa
862/4	11	0,0071	ul. Armii Krajowej
355	11	0,0872	ul. Armii Krajowej
865/2	11	0,0701	ul. Armii Krajowej
825	11	1,5175	ul. Wyszyńskiego
887/5	12	0,0067	ul. Plac Dworcowy
896/2	12	0,0329	ul. Trzech Kotwic
868/2	12	0,0080	ul. Plac Dworcowy
870/8	12	0,0049	ul. Piastowska
878	12	0,2552	ul. Trzech Kotwic
887/4	12	0,3022	ul. Plac Dworcowy
903	12	0,6462	ul. Trzech Kotwic
<b>RAZEM</b>		<b>26,5445</b>	

BURMISTRZ  
*W. Wrębiak*  
 Jerzy Wrębiak



Załącznik do Zarządzenia nr 1793/2016 Burmistrza Brzegu z dnia 20 grudnia 2016 r.  
Zestawienie powierzchni nieruchomości oddanych w użytkowanie wieczyste - obręb POŁUDNIE

Nr działki	Nr mapy	Pow. dz.	Położenie
100:2	5	0,0571	ul. Starobrzieszka
1000	13	0,0308	ul. Włociańska
1001	13	0,0211	ul. Włociańska
1010	13	0,0720	ul. Króla Jana III
1020	13	0,0405	ul. Króla Jana III
1029	13	0,0391	ul. Marysieńki
1051	13	0,0563	ul. Marysieńki
1080/4	13	0,0884	ul. Wiedeńska
1243	13	0,0343	ul. Wiedeńska
1084/2	13	0,0094	ul. Króla Jana III
1087/2	13	0,0077	ul. Wiedeńska
110	5	0,0571	ul. Starobrzieszka
1105/6	8	0,0356	ul. Chorążych
1114	8	0,0574	ul. Chorążych
1151	8	0,0384	ul. I Brygady
1159	8	0,0468	ul. I Brygady
116/6	5	0,0823	ul. Starobrzieszka
1166	8	0,0476	ul. I Brygady
117/7	5	0,1004	ul. Starobrzieszka
1184	8	0,0330	ul. I Brygady
1185	8	0,0449	ul. I Brygady
1199/2	8	0,0170	ul. Sikorskiego
1199/4	8	0,0450	ul. Sikorskiego
121/4	5	0,0169	ul. Ciepłownicza
121/5	5	0,1546	ul. Ciepłownicza
1255	3	0,0856	ul. Gaj
1256	3	0,2099	ul. Poprzeczna
1235	13	0,0210	ul. Marysieńki
124/3	6	0,0225	ul. Rybacka
124/4	6	0,0382	ul. Rybacka
1242	13	0,1074	ul. Wiedeńska
14/2	2	0,0600	ul. Chocimska
141/1	7	0,0083	ul. Saperska
141/4	6	0,2102	ul. Rybacka
15/15	2	0,2266	ul. Chocimska
15/16	2	0,2085	ul. Chocimska
151/3	8	0,0175	ul. Saperska
155/1	8	0,0092	ul. Polna
155/2	8	2,2597	ul. Sikorskiego
161	8	7,7005	ul. Sikorskiego
163/4	8	1,2978	ul. Saperska
173	6	0,0713	ul. Rzemieślnicza
174	6	0,0713	ul. Rzemieślnicza
178	6	0,1155	ul. Fabryczna
183	6	0,0840	ul. Kotlarska
190	6	0,1467	ul. Fabryczna
191/2	6	0,0459	ul. Fabryczna
20/4,20/11	2	0,0821	ul. Kochanowskiego
20/1,20/6, 19/4	2	0,0268	ul. Chocimska
200/1	10	10,2894	ul. Sikorskiego
200/4	10	0,6260	ul. Sikorskiego
203/2	10	0,0736	ul. Elektryczna
203/5	10	1,1122	ul. Elektryczna
209/3	10	1,1120	ul. Starobrzieszka
238	11	0,1679	ul. Konopnickiej
248	11	0,0382	ul. Zapolskiej

25/11	3		0,5432	ul. Chocimska
25/12	3		0,0132	ul. Chocimska
25/2	3		0,0116	ul. Skłodowskiej
25/4	3		0,0035	ul. Chocimska
25/8	3		0,0165	ul. Chocimska
276	11		0,1576	ul. Konopnickiej
29/1	3		0,0455	ul. Boh. Westerplatte
29/2	3		0,2188	ul. Boh. Westerplatte
290	11		0,1396	ul. Konopnickiej
3/1	1		0,6800	ul. Małujowicka
3/2	1		0,0168	ul. Małujowicka
3/3	1		0,3705	ul. Małujowicka
3/4	1		0,0115	ul. Małujowicka
3/5	1		0,3182	ul. Małujowicka
32/2	3		0,0170	ul. Boh. Westerplatte
32/12	3		0,0164	ul. Boh. Westerplatte
32/18	3		0,0165	ul. Boh. Westerplatte
32/22	3		0,0165	ul. Boh. Westerplatte
33	3		0,0166	ul. Boh. Westerplatte
36	3		0,0170	ul. Sucharskiego 17
361	11		0,0440	ul. Modrzewiowa
375	11		0,0325	ul. Modrzewiowa
383/6	11		0,0060	ul. Modrzewiowa
385	11		0,0310	ul. Jodłowa
40/3	3		0,0040	ul. Chocimska
430	12		0,0466	ul. Konopnickiej
434	12		0,0465	ul. Konopnickiej
438/6	12		0,0053	ul. Platanowa
445	12		0,0455	ul. Platanowa
45/5	3		0,2376	ul. Boh. Westerplatte
45/8	3		0,0231	ul. Boh. Westerplatte
474/10	12		0,0118	ul. Platanowa
474/11	12		0,0047	ul. Platanowa
474/14	12		0,0044	ul. Platanowa
475/27	12		0,0231	ul. Konopnickiej
475/28	12		0,0260	ul. Konopnickiej
475/2	12		0,1348	ul. Lipowa
475/20	12		0,0367	ul. Konopnickiej
475/3	12		0,0294	ul. Lipowa
475/4	12		0,0206	ul. Lipowa
475/6	12		0,0201	ul. Lipowa
477/19	12		0,0328	ul. Jaśminowa
477/30	12		0,0064	ul. Jaśminowa
477/32	12		0,0483	ul. Jaśminowa
477/34	12		0,0004	ul. Lipowa
477/36	12		0,0009	ul. Lipowa
477/37	12		0,0010	ul. Lipowa
477/38	12		0,0012	ul. Lipowa
477/39	12		0,0014	ul. Lipowa
477/40	12		0,0014	ul. Lipowa
477/5	12		0,0003	ul. Jaśminowa
477/73	12		0,0001	ul. Lipowa
477/74	12		0,0001	ul. Lipowa
477/75	12		0,0006	ul. Lipowa
477/76	12		0,0007	ul. Lipowa
479/39	12		0,0074	ul. Jaśminowa
479/40	12		0,0183	ul. Jaśminowa
479/45	12		0,0113	ul. Platanowa
479/46	12		0,0285	ul. Jaśminowa



479/48	12		0,0289	ul. Jaśminowa
479/49	12		0,0247	ul. Jaśminowa
481/1	12		0,0351	ul. Topolowa
482/11	12		0,0430	ul. Topolowa
482/7	12		0,0019	ul. Platanowa
482/9	12		0,0412	ul. Platanowa
488/1	12		0,0603	ul. Konopnickiej
498/2	12		0,0198	ul. Konopnickiej
498/3	12		0,0276	ul. Konopnickiej
499/10	12		0,0457	ul. Wierzbowa
499/2	12		0,0212	ul. Włosciańska
499/5	12		0,0083	ul. Włosciańska
499/6	12		0,1893	ul. Wierzbowa
499/8	12		0,0761	ul. Wierzbowa
508	13		0,1661	ul. Włosciańska
509/6	13		0,2320	ul. Włosciańska
509/7	13		0,5251	ul. Włosciańska
51	3		0,2983	ul. Ptasia
514/1	13		0,4135	ul. Włosciańska
514/4	13		0,0121	ul. Włosciańska
545	13		3,3512	ul. Księdza Makarskiego
546	13		8,0956	ul. Włosciańska
547/10	13		0,0051	ul. 1 Maja
547/12	13		0,0093	ul. 1 Maja
1238	13		0,0776	ul. Gustawa Morcinka
1245	13		0,2392	ul. Księdza Makarskiego
1259	13		0,0220	ul. Gustawa Morcinka
547/19	13		0,0480	ul. 1 Maja
547/20	13		0,0147	ul. 1 Maja
1244	13		0,2318	ul. Księdza Makarskiego
556/10	14		0,0106	ul. Księdza Makarskiego
556/11	14		0,0287	ul. Księdza Makarskiego
556/14	14		0,4893	ul. Księdza Makarskiego
556/2	14		0,0143	ul. Księdza Makarskiego
556/3	14		0,0012	ul. Księdza Makarskiego
556/4	14		0,0192	ul. Księdza Makarskiego
556/5	14		0,0112	ul. Księdza Makarskiego
556/6	14		0,0109	ul. Księdza Makarskiego
556/7	14		0,0105	ul. Księdza Makarskiego
556/9	14		0,0104	ul. Księdza Makarskiego
562/4	14		0,0076	ul. Księdza Makarskiego
564/5	14		0,0048	ul. Księdza Makarskiego
564/10	14		0,1375	ul. Słowackiego
564/11	14		0,0982	ul. Słowackiego
564/12	14		0,0054	ul. Słowackiego
564/8	14		0,0185	ul. Słowackiego
565/4	14		0,0616	ul. Słowackiego
565/5	14		0,0300	ul. Słowackiego
565/6	14		0,0089	ul. Słowackiego
573/1	14		0,0963	ul. Plac Dąbrowskiego
573/2	14		0,0017	ul. Plac Dąbrowskiego
607	3		0,0166	ul. Boh. Westerplatte
652/4	14		0,0019	ul. Prusa
654/3	14		0,0044	ul. Korfantego
654/4,844/8,844/12	14		0,0177	ul. Korfantego
658/3	14		0,0014	ul. Broniewskiego
660/5	14		0,0012	ul. Broniewskiego
660/6	14		0,0131	ul. Broniewskiego
661	14		0,0485	ul. Prusa

676	14	0,0306	ul. Dąbrowskiej
68/1	3	0,0059	ul. 1 Maja
68/4	3	0,3524	ul. 1 Maja
68/5	3	0,5163	ul. 1 Maja
681/1	14	0,0002	ul. Broniewskiego
681/2	14	0,0084	ul. Broniewskiego
681/3	14	0,0022	ul. Broniewskiego
681/4	14	0,0062	ul. Broniewskiego
681/5	14	0,0002	ul. Broniewskiego
700	14	0,0323	ul. Norwida
705	14	0,0312	ul. Kani
710	14	0,0188	ul. Norwida
714/2	14	0,0100	ul. Reymonta
715/2	14	0,0213	ul. Reymonta
716/1	14	0,0090	ul. Struga
716/2	14	0,0211	ul. Reymonta
717/1	14	0,0221	ul. Struga
717/2	14	0,0096	ul. Reymonta
731	15	0,0770	ul. Słowackiego
739/2	15	0,0556	ul. Struga
768/5	15	0,0236	ul. Słowackiego
768/6	15	0,0628	ul. Słowackiego
78/25	4	0,3037	ul. Żeromskiego
78/27	4	0,3048	ul. Żeromskiego
78/36	4	0,0243	ul. Żeromskiego
78/38	4	0,0241	ul. Żeromskiego
78/52	4	0,0067	ul. Kościuszki
78/55	4	0,2670	ul. Kościuszki
78/61	4	0,0595	ul. Żeromskiego
78/62	4	0,0179	ul. Żeromskiego
78/64	4	0,0067	ul. Żeromskiego
8/1	2	0,4999	ul. Sportowa
844/10	14	0,0234	ul. Struga
844/11	14	0,0704	ul. Struga
844/13	14	0,0033	ul. Korfantego
844/9	14	0,0134	ul. Korfantego
846/11	15	0,0072	ul. Słowackiego
846/13	15	0,0078	ul. Słowackiego
846/14	15	0,0123	ul. Słowackiego
846/2	15	0,0074	ul. Słowackiego
846/21	15	0,2356	ul. Słowackiego
1266	15	0,6854	ul. Makuszyńskiego
846/3	15	0,0101	ul. Słowackiego
846/36	15	0,1760	ul. Słowackiego
846/38	15	0,0085	ul. Słowackiego
846/4	15	0,0074	ul. Słowackiego
846/48	15	0,0290	ul. Szymanowskiego
846/57	15	0,0179	ul. Makuszyńskiego
846/58	15	0,0631	ul. Szymanowskiego
846/50	15	0,0240	ul. Makuszyńskiego
846/51	15	0,0461	ul. Szymanowskiego
846/52	15	0,0382	ul. Szymanowskiego
846/60	15	0,1589	ul. Słowackiego
846/63	15	0,0567	ul. Słowackiego
846/64	15	0,0239	ul. Słowackiego
1227	15	0,3182	ul. Słowackiego
872/2	15	0,0776	ul. Słowackiego
846/8	15	0,2896	ul. Słowackiego
851/11	16	0,0111	ul. Składowa



851/13	16		0,0978	ul. Składowa
851/14	16		0,1171	ul. Składowa
851/15	16		0,0895	ul. Składowa
851/16	16		0,0745	ul. Składowa
851/17	16		0,0710	ul. Składowa
851/18	16		0,0653	ul. Składowa
851/19	16		0,1355	ul. Składowa
851/25	16		0,0523	ul. Składowa
851/26	16		0,1155	ul. Składowa
851/21	16		0,2301	ul. Składowa
851/22	16		0,0235	ul. Składowa
851/23	16		0,0390	ul. Składowa
851/24	16		0,2419	ul. Składowa
851/3	16		0,8541	ul. Składowa
851/5	16		0,3039	ul. Składowa
851/8	16		0,3423	ul. Składowa
851/9	16		0,3384	ul. Składowa
852/6	16		0,0039	ul. Składowa
854/2	16		0,0580	ul. Składowa
856/6	16		0,3900	ul. Kopernika
1270	16		0,6267	ul. Kopernika
1276/1	16		0,3215	ul. Kopernika
1276/2	16		0,5158	ul. Kopernika
856/2	16		0,0075	ul. Kopernika
865	16		0,0708	ul. Starobrzieszka
873	15		0,0406	ul. Szymanowskiego
87	5		0,3923	ul. Starobrzieszka
874/2	17		0,0598	ul. Kopernika
875/3	15		0,2156	ul. Makuszyńskiego
879	17		0,1351	ul. Kopernika
885/3	17		0,1848	ul. Ciepłownicza
91/2	5		0,0182	ul. Starobrzieszka
939/18	18		0,0460	ul. Reymonta
939/3	18		0,0001	ul. Tuwima
946	18		0,0882	ul. Reymonta
124/1	5		0,3201	ul. Starobrzieszka
124/2	5		0,3152	ul. Starobrzieszka
95/16	5		0,0056	ul. Starobrzieszka
95/7	5		0,0127	ul. Starobrzieszka
953/22	18		0,0756	ul. Tuwima
953/24	18		0,0099	ul. Reymonta
953/9	18		0,0349	ul. Reymonta
955/2	18		1,2002	Przy obwodnicy
957/6	19		0,0125	ul. Starobrzieszka
959/16	19		0,0540	ul. Starobrzieszka
959/26	19		0,0159	ul. Starobrzieszka
959/31	19		0,0878	ul. Starobrzieszka
959/29	19		0,4946	ul. Starobrzieszka
959/30	19		0,0184	ul. Starobrzieszka
959/4	19		0,0687	ul. Starobrzieszka
959/6	19		0,0900	ul. Starobrzieszka
96	5		0,0583	ul. Starobrzieszka
960/14	19		0,1358	ul. Starobrzieszka
960/21	19		0,3638	ul. Starobrzieszka
960/22	19		0,0814	ul. Starobrzieszka
960/23	19		0,0942	ul. Starobrzieszka
960/25	19		0,0705	ul. Starobrzieszka
960/31	19		0,0431	ul. Starobrzieszka
960/32	19		0,1748	ul. Starobrzieszka

960/33	19	0,0254	ul. Starobrzaska
960/36	19	0,0830	ul. Starobrzaska
960/40	19	0,1345	ul. Starobrzaska
960/41	19	0,1704	ul. Starobrzaska
960/9	19	0,4634	ul. Starobrzaska
964/1	14	0,0002	ul. Broniewskiego
964/4	14	0,0071	ul. Prusa
965	3	0,1021	ul. Poprzeczna
968	3	0,0395	ul. Poprzeczna
1273/1	3	0,2202	ul. Poprzeczna
1273/2	3	0,0971	ul. Poprzeczna
1273/3	3	0,0450	ul. Poprzeczna
1273/4	3	0,1153	ul. Poprzeczna
1273/5	3	0,0926	ul. Poprzeczna
1273/6	3	0,0907	ul. Poprzeczna
1273/7	3	0,1390	ul. Poprzeczna
1273/8	3	0,0942	ul. Poprzeczna
1273/9	3	0,0993	ul. Poprzeczna
1273/10	3	0,1258	ul. Poprzeczna
1273/11	3	0,1319	ul. Poprzeczna
997	13	0,0656	ul. Jakuba Sobieskiego
998	13	0,0132	ul. Jakuba Sobieskiego
999	13	0,0150	ul. Króla Jana III
<b>RAZEM</b>		<b>64,7961</b>	

BURMISTRZ  
*Jerzy Wrębiak*  
 Jerzy Wrębiak



Załącznik do Zarządzenia nr 1793 / 2016 Burmistrza Brzegu z dnia 20 grudnia 2016.

Wykaz nieruchomości we współwłasności i współużytkowaniu wieczystym Rataje

## UŻYTKOWANIE WIECZyste - RATAJE

Nr działki	Nr mapy	Ulica	% udział GMB we współwłasności	Ilość sprzed. lokali	Ogólna pow dz.	Udział GMB (ha)
470/4	8	KARŁOWICZA 1	0.4340	4	0.0125	0.0054
470/2	8	KARŁOWICZA 2	0.1790	5	0.0126	0.0023
456/6	8	KARŁOWICZA 5	0.2130	4	0.0111	0.0024
374/2	5	LWOWSKA 29	0.2920	3	0.0181	0.0053
375	5	LWOWSKA 31	0.1950	4	0.0517	0.0101
377/2	5	LWOWSKA 35	0.4450	4	0.0122	0.0054
475/2	8	LWOWSKA 37	0.1180	5	0.0124	0.0015
359/2	5	ORLA 7	0.2200	4	0.0194	0.0043
308/2	5	WILEŃSKA 2	0.3280	4	0.0596	0.0195
226/2 226/4	3	WROCLAWSKA 4	0.3420	6	0.0506	0.0173
258/3	5	WROCLAWSKA 21	0.4920	2	0.0547	0.0269
371/2	5	WYSPIAŃSKIEGO 2	0.1480	3	0.0125	0.0019
436	8	ZIELONA 37	0.1870	6	0.1095	0.0205
<b>RAZEM</b>					<b>0.4369</b>	<b>0.1228</b>

## WSPÓŁWŁASNOŚĆ - RATAJE

Nr działki	Nr mapy	Ulica	% udział GMB we współwłasności	Ilość sprzed. lokali	Ogólna pow dz.	Udział GMB (ha)
476/2	8	KRZYWA 7	0.2060	4	0.0230	0.0047
180/2 180/3	3	OLAWSKA 11	0.4170	3	0.0659	0.0275
167/4	3	OLAWSKA 6	0.6520	3	0.0938	0.0612
165/3	3	OLAWSKA 12-14	0.3950	11	0.1660	0.0656
177/3	3	OLAWSKA 17	0.2460	5	0.0800	0.0197

163/4 165/4	3	OLAWSKA 16	0.2500	6	0.1066	0.0267
177/4	3	OLAWSKA 19	0.5250	1	0.0857	0.0450
177/1	3	OLAWSKA 21	0.3880	4	0.1503	0.0583
162/1	3	OLAWSKA 22-22A	0.1730	8	0.1269	0.0220
174/2	3	OLAWSKA 29	0.1420	10	0.1760	0.0250
156/2 156/4	3	OLAWSKA 36	0.5120	7	0.1328	0.0680
170/2	3	OLAWSKA 39	0.2430	9	0.1309	0.0318
153/2	3	OLAWSKA 41	0.2820	8	0.1643	0.0463
121	2	OLAWSKA 51	0.1250	5	0.0379	0.0047
117/2	2	OLAWSKA 59	0.2930	5	0.1595	0.0467
78/4	2	OLAWSKA 60	0.6510	2	0.0970	0.0631
107/2	2	OLAWSKA 81-83	0.3070	10	0.1503	0.0461
362/2	5	ORLA 1	0.2080	7	0.0609	0.0127
346/2	5	ORLA 2	0.2020	8	0.0248	0.0050
360/2	5	ORLA 5	0.3840	3	0.0282	0.0108
976/3	5	ORLA 6	0.3900	3	0.0267	0.0104
976/2	5	ORLA 8	0.3610	6	0.0287	0.0104
295/2 295/3	5	WILEŃSKA 1	0.6490	2	0.0462	0.0300
481/10	8	WILEŃSKA 12 MAŁY RYNEK 1	0.1890	8	0.1037	0.0196
226/3	3	WROCLAWSKA 6	0.2790	7	0.0592	0.0165
370/5	5	WYSPIAŃSKIEGO 8	0.6010	2	0.0203	0.0122
368/2	5	ZIELONA 35	0.1040	4	0.0997	0.0104
366/1	5	ZIELONA 27-29	0.0850	9	0.1683	0.0143
<b>RAZEM</b>					<b>2.6136</b>	<b>0.8147</b>

BURMISTRZ  
*W. Wrębiak*  
 Jerzy Wrębiak



# UŻYTKOWANIE WIECZYSTE - CENTRUM

Nr działki	Nr mapy	Ulica	% udział GMB we współwłasności	Ilość sprzed. lokali	Ogólna pow. dz.	Udział GMB (ha)
568/2	8	6-GO LUTEGO 1	0.4800	4	0.0284	0.0136
568/4	8	6-GO LUTEGO GARAŻE	0.3520	2	0.0076	0.0027
859/2	11	ANDERSA 3	0.6300	6	0.0454	0.0286
490/1	7	ARMII KRAJOWEJ 10	0.2010	9	0.0274	0.0055
508	8	ARMII KRAJOWEJ 11	0.0960	8	0.0239	0.0023
820/2	10	ARMII KRAJOWEJ 16	0.4000	7	0.0419	0.0168
504/3	8	ARMII KRAJOWEJ 17	0.5530	4	0.0200	0.0111
819/2	10	ARMII KRAJOWEJ 18	0.5870	2	0.0236	0.0139
504/1	8	ARMII KRAJOWEJ 19	0.2610	9	0.0353	0.0092
500/1	8	ARMII KRAJOWEJ 23	0.6510	2	0.0434	0.0283
849	11	ARMII KRAJOWEJ 24	0.1150	6	0.0289	0.0033
559/1	8	ARMII KRAJOWEJ 3	0.5847	1	0.0116	0.0068
862/1	11	ARMII KRAJOWEJ 34	0.3929	11	0.0589	0.0231
511/3		ARMII KRAJOWEJ GARAŻE	0.5000	2	0.0092	0.0046
44/2	3	BŁONIE 7	0.2340	9	0.2518	0.0589
626/33	8	BOLESŁAWA CHROBREGO 10	0.4090	3	0.0251	0.0103
623/6	8	BOLESŁAWA CHROBREGO 14	0.5130	3	0.0138	0.0071
628/4	8	BOLESŁAWA CHROBREGO 2	0.0950	6	0.0137	0.0013
426/10	7	BOLESŁAWA CHROBREGO 24B	0.0454	13	0.0214	0.0010
426/13	7	BOLESŁAWA CHROBREGO 24C	0.2080	11	0.0262	0.0054
426/8	7	BOLESŁAWA CHROBREGO 28	0.1580	11	0.0231	0.0036
626/35	8	BOLESŁAWA CHROBREGO 4	0.4460	3	0.0196	0.0087
162/16	4	CHOPINA 1	0.3890	3	0.0135	0.0053
110/12	4	CHOPINA 10	0.0450	12	0.0261	0.0012
161	4	CHOPINA 11	0.2400	7	0.0248	0.0060
110/18	4	CHOPINA 14	0.2610	7	0.0177	0.0046

110/21	4	CHOPINA 16	0.4250	3	0.0164	0.0070
110/19	4	CHOPINA 2-4	0.1700	17	0.0386	0.0066
110/27						
162/15	4	CHOPINA 3	0.3640	6	0.0137	0.0050
162/13	4	CHOPINA 5	0.1080	8	0.0222	0.0024
162/4	4	CHOPINA 7	0.4140	7	0.0230	0.0095
110/17	4	CHOPINA 8	0.1570	8	0.0166	0.0026
178/2	4	DŁUGA 14-16	0.2200	11	0.0257	0.0057
626/20	8	DŁUGA 15-17	0.0780	9	0.0162	0.0013
626/12	8	DŁUGA 19	0.0830	8	0.0128	0.0011
162/6	4	DŁUGA 26	0.7900	3	0.0135	0.0107
626/14	8	DŁUGA 27	0.2830	4	0.0177	0.0050
626/3	8	DŁUGA 3	0.0292	8	0.0142	0.0004
623/9	8	DŁUGA 33	0.1280	6	0.0171	0.0022
623/7	8	DŁUGA 35	0.4580	5	0.0175	0.0080
623/2	8	DŁUGA 37	0.1310	10	0.0176	0.0023
613/1	8	DŁUGA 47-49	0.1110	7	0.0228	0.0025
615/1						
613/4	8	DŁUGA 51-53	0.2132	12	0.0319	0.0068
613/6						
626/7	8	DŁUGA 5-7	0.2590	9	0.0217	0.0056
626/15						
178/10	4	DŁUGA 6	0.1690	9	0.0219	0.0037
426/19	7	DŁUGA 63	0.2270	7	0.0212	0.0048
395	7	DŁUGA 65	0.2290	9	0.0206	0.0047
984/2	7	DŁUGA 69	0.3390	4	0.0186	0.0063
426/18	7	DŁUGA 73	0.4220	5	0.0151	0.0064
178/12	4	DŁUGA 8	0.2130	4	0.0073	0.0016
282/2	5	DZIERŻONIA 10	0.8730	2	0.0122	0.0107
282/5	5	DZIERŻONIA 12	0.6810	3	0.0136	0.0093
272/2	5	DZIERŻONIA 5	0.2610	6	0.0157	0.0041
282/4	5	DZIERŻONIA 8	0.2030	4	0.0129	0.0026
119/15	4	GARBARSKA 12	0.3460	9	0.0211	0.0073



389	4	GARBARSKA 5	0.3230	8	0.0190	0.0061
116/6	4	GARBARSKA 7	0.2110	8	0.0187	0.0039
116/4	4	GARBARSKA 9	0.1600	8	0.0193	0.0031
53/2	3	GROBLI 9	0.4540	1	0.0114	0.0052
173/1	4	JABŁKOWA 1	0.3030	12	0.0427	0.0129
168/6	4	JABŁKOWA 2	0.3520	9	0.0198	0.0070
178/19	4	JABŁKOWA 3	0.9342	11	0.0185	0.0173
170/6	4	JABŁKOWA 4	0.3000	9	0.0249	0.0075
170/4	4	JABŁKOWA 6	0.1820	6	0.0161	0.0029
170/10						
162/2	4	JAGIELŁY 1	0.0960	8	0.0256	0.0025
105/16	4	JAGIELŁY 19	0.3020	10	0.0155	0.0047
102/8	4	JAGIELŁY 7	0.1350	13	0.0252	0.0034
102/6	4	JAGIELŁY 9	0.1950	13	0.0287	0.0056
527	8	JANA PAWŁA II 17	0.1910	6	0.0302	0.0058
572/2	8	JANA PAWŁA II 18	0.1080	10	0.0346	0.0037
276	8	JANA PAWŁA II 2	0.6678	4	0.0548	0.0366
566/1	8	JANA PAWŁA II 22	0.2050	11	0.0371	0.0076
582/2	8	JANA PAWŁA II 6	0.3950	5	0.0606	0.0239
579	8	JANA PAWŁA II 8	0.0850	9	0.0410	0.0035
581	8	JANA PAWŁA II GARAŻE	0.2480	3	0.0115	0.0029
130/4	4	KAPUCYŃSKA 3	0.5210	2	0.0189	0.0098
815/6	10	KARDYNAŁA WYSZYŃSKIEGO 10	0.1800	5	0.0182	0.0033
814	10	KARDYNAŁA WYSZYŃSKIEGO 12	0.3300	5	0.0179	0.0059
836/2	11	KARDYNAŁA WYSZYŃSKIEGO 13	0.3090	6	0.0193	0.0060
803	10	KARDYNAŁA WYSZYŃSKIEGO 18	0.5000	5	0.0259	0.0130
833/1	11	KARDYNAŁA WYSZYŃSKIEGO 19-21	0.1070	20	0.1503	0.0161
802	10	KARDYNAŁA WYSZYŃSKIEGO 20	0.4010	6	0.0237	0.0095
800	10	KARDYNAŁA WYSZYŃSKIEGO 22	0.2010	7	0.0368	0.0074
418	10	KARDYNAŁA WYSZYŃSKIEGO 24	0.4450	6	0.0234	0.0104
797	10	KARDYNAŁA WYSZYŃSKIEGO 26	0.1680	10	0.0352	0.0059
767/2	10	KARDYNAŁA WYSZYŃSKIEGO 30	0.5310	6	0.0354	0.0188
766	10	KARDYNAŁA WYSZYŃSKIEGO 32	0.0610	10	0.0366	0.0022

815/2	10	KARDYNAŁA WYSZYŃSKIEGO 8	0.3260	5	0.0181	0.0059
836/4	11	KARDYNAŁA WYSZYŃSKIEGO 9	0.0820	11	0.0207	0.0017
239/2	5	KOWALSKA 1	0.3220	5	0.0282	0.0091
40	3	KRAKUSA GARAŻE	0.0272	130	0.7004	0.0191
750	10	KRÓTKA 4	0.1570	6	0.0220	0.0035
757/2	10	KRÓTKA 7	0.1220	7	0.0254	0.0031
195/3	5	KRZYSZOWICA GARAŻE	0.0630	52	0.2305	0.0145
232/2	5	KSIĘCIA JERZEGO II PIASTA 1	0.2250	19	0.0422	0.0095
225/2	5	KSIĘCIA JERZEGO II PIASTA 2	0.2900	10	0.0210	0.0061
224/2	5	KSIĘCIA JERZEGO II PIASTA 4	0.6050	3	0.0194	0.0117
229/2	5	KSIĘCIA JERZEGO II PIASTA 7	0.2690	10	0.0268	0.0072
228/2	5	KSIĘCIA JERZEGO II PIASTA 9	0.2430	13	0.0251	0.0061
467/1	7	LECHICKA 2	0.1210	16	0.1437	0.0174
731	10	LEGIONISTÓW 1	0.1310	6	0.0290	0.0038
649	10	LEGIONISTÓW 3	0.2310	6	0.0255	0.0059
714	10	LEGIONISTÓW 6	0.1090	8	0.0181	0.0020
710/4	10	LEGIONISTÓW GARAŻE	0.1160	5	0.0194	0.0023
950/3	13	ŁOKIETKA 28	0.2430	10	0.0382	0.0093
950/2	13	ŁOKIETKA 30	0.4050	9	0.0274	0.0111
950/5	13	ŁOKIETKA 32	0.4590	8	0.0385	0.0177
681/2	9	ŁOKIETKA 3F	0.1850	9	0.0170	0.0031
644/2	9	ŁOKIETKA 9A	0.9780	1	0.0264	0.0258
733	10	MARSZAŁKA PIŁSUDSKIEGO 10	0.2410	10	0.0333	0.0080
784	10	MARSZAŁKA PIŁSUDSKIEGO 11	0.2080	7	0.0280	0.0058
789	10	MARSZAŁKA PIŁSUDSKIEGO 15	0.2340	12	0.0591	0.0138
745	10	MARSZAŁKA PIŁSUDSKIEGO 16	0.4380	7	0.0262	0.0115
747/2	10	MARSZAŁKA PIŁSUDSKIEGO 18	0.1070	10	0.0257	0.0027
772	10	MARSZAŁKA PIŁSUDSKIEGO 22	0.1700	13	0.0508	0.0086
793/1	10	MARSZAŁKA PIŁSUDSKIEGO 23	0.2440	12	0.0388	0.0095
770	10	MARSZAŁKA PIŁSUDSKIEGO 24	0.2870	8	0.0245	0.0070
795	10	MARSZAŁKA PIŁSUDSKIEGO 25	0.0460	9	0.0271	0.0012
769/2	10	MARSZAŁKA PIŁSUDSKIEGO 26	0.0490	8	0.0256	0.0013
710/2	10	MARSZAŁKA PIŁSUDSKIEGO 6	0.1310	7	0.0345	0.0045



782	10	MARSZAŁKA PIŁSUDSKIEGO 9	0.0024	9	0.0265	0.0001
357/6	6	MICKIEWICZA 2	0.2390	6	0.0186	0.0044
280/8	5	MLECZNA 1	0.0750	11	0.0191	0.0014
178/17	4	MLECZNA 10	0.3080	5	0.0139	0.0043
178/4	4	MLECZNA 4A	0.1194	13	0.0331	0.0040
379	4	MLECZNA 8	0.4410	4	0.0107	0.0047
130/7	4	MŁYNARSKA 1	0.2360	4	0.0131	0.0031
245/2	5	MŁYNARSKA 10	0.3463	11	0.0287	0.0099
119/14	4	MŁYNARSKA 13	0.6660	3	0.0238	0.0159
253/2	5	MŁYNARSKA 2	0.0760	7	0.0158	0.0012
130/6	4	MŁYNARSKA 3	0.5529	5	0.0192	0.0106
253/4	5	MŁYNARSKA 4	0.0757	11	0.0162	0.0012
119/2	4	MŁYNARSKA 7	0.1120	11	0.0200	0.0022
245/4	5	MŁYNARSKA 8	0.3497	5	0.0249	0.0087
60/2	3	NADBRZEŻNA 5	0.2940	3	0.0166	0.0049
357/2	6	OFIAR KATYNIA 1	0.2307	5	0.0268	0.0062
377/4	6	OFIAR KATYNIA 15	0.2000	9	0.0343	0.0069
639/17	6	OFIAR KATYNIA 24A	0.0000	26	0.1437	0.0000
639/2	9	OFIAR KATYNIA 28	0.4880	5	0.0206	0.0101
639/4	9	OFIAR KATYNIA 30	0.4900	7	0.0285	0.0140
402/2	6	OFIAR KATYNIA 36	0.4370	8	0.0288	0.0126
404/4	6	OFIAR KATYNIA 38-38A	0.4990	13	0.1461	0.0729
405/2	6	OFIAR KATYNIA 40	0.2170	8	0.0283	0.0061
407/1	6	OFIAR KATYNIA 42	0.5500	4	0.0320	0.0176
408/4	6	OFIAR KATYNIA 44	0.6220	3	0.0199	0.0124
357/4	6	OFIAR KATYNIA 7	0.2650	11	0.0473	0.0125
130/9	4	PANIĘSKA 1	0.0980	7	0.0212	0.0021
119/12	4	PANIĘSKA 2, MŁYNARSKA 5	0.6422	3	0.0189	0.0121
119/7	4	PANIĘSKA 2, MŁYNARSKA 5	0.6422	3	0.0189	0.0121
546/16	8	PIASTOWSKA - GARAŻE	0.0250	36	0.1665	0.0042
308/1	5	PIASTOWSKA 1	0.4960	6	0.0292	0.0145
889/2	12	PIASTOWSKA 23	0.3709	7	0.0304	0.0113

546/3	8	PIASTOWSKA 28	0.1980	10	0.0215	0.0043
546/2	8	PIASTOWSKA 30	0.3990	7	0.0185	0.0074
546/11	8	PIASTOWSKA 50	0.1430	18	0.0237	0.0034
28/2	2	PLAC DRZEWNY 3	0.3730	6	0.0173	0.0065
25/2	2	PLAC DRZEWNY 4	0.6040	3	0.0163	0.0098
24/2	2	PLAC DRZEWNY 6	0.5180	3	0.0111	0.0057
241/3	5	PLAC KOSZAROWY 4	0.1230	4	0.0110	0.0014
202/3	2	PLAC KOSZAROWY GARAŻE	0.1150	8	0.0207	0.0024
199/3	5	PLAC MŁYNÓW 8	0.6453	3	0.0191	0.0123
102/13	4	PLAC ZAMKOWY 4	0.0900	9	0.0152	0.0014
206/5	5	POLSKA 10	0.4240	6	0.0225	0.0095
269	5	POLSKA 5	0.6500	2	0.0184	0.0120
248/4	5	POLSKA 7	0.1660	15	0.1285	0.0368
241/2	5	POLSKA 9	0.2530	13	0.0244	0.0062
681/6	9	POWSTAŃCÓW ŚLĄSKICH 2	0.0460	9	0.0331	0.0015
253/6	5	REJA 1	0.4390	2	0.0102	0.0045
267/1	5	REJA 10	0.4340	4	0.0133	0.0058
204	5	REJA 11	0.2390	12	0.0172	0.0041
259/5	5	REJA 21	0.2080	7	0.0155	0.0032
259/7	5	REJA 25	0.0100	9	0.0156	0.0002
253/9	5	REJA 3	0.4040	3	0.0223	0.0090
256/2	5	REJA 9	0.2610	11	0.0166	0.0043
494/1	7	ROBOTNICZA 6	0.2520	10	0.0269	0.0068
346/2	6	RYBACKA - GARAŻE	0.0730	13	0.0438	0.0032
323/2	6	RYBACKA 13	0.3870	4	0.0145	0.0056
331/1	6	RYBACKA 27	0.4970	3	0.0863	0.0429
331/2						
331/3						
334/3						
334/5	6	RYBACKA 31	0.3840	9	0.0257	0.0099
344	6	RYBACKA 51	0.1840	8	0.0462	0.0085
363/2	6	RYBACKA 8	0.3150	12	0.0342	0.0108



136/2	4	RYNEK 13	0.1975	10	0.0203	0.0040
137/4	4	RYNEK 14	0.2695	9	0.0188	0.0051
137/5	4	RYNEK 15	0.3900	11	0.0296	0.0115
138/4	4	RYNEK 17	0.0873	10	0.0185	0.0016
262/2	5	RYNEK 3	0.2820	5	0.0106	0.0030
175/4	4	RYNEK 6	0.1030	5	0.0263	0.0027
804	10	SŁOWIAŃSKA 21	0.5620	5	0.0259	0.0146
810/4	10	SŁOWIAŃSKA GARAŻE	0.0690	13	0.0357	0.0025
235/4	5	STARE KOSZARY 2	0.4330	7	0.0348	0.0151
235/2	5	STARE KOSZARY 4	0.7590	3	0.0413	0.0313
611/2	4	STAROMIEJSKA 11	0.2440	7	0.0169	0.0041
433/4	7	STAROMIEJSKA 12	0.1650	25	0.0513	0.0085
166/3	4	STAROMIEJSKA 4	0.4598	10	0.0257	0.0118
170/8	4	STAROMIEJSKA 5	0.5138	8	0.0429	0.0220
152/3	4	SUKIENNICE 4	0.4330	6	0.0119	0.0052
155	4	SUKIENNICE 1	0.0960	9	0.0189	0.0018
152/2	4	SUKIENNICE 3	0.1636	7	0.0185	0.0030
920/1						
920/2	12	SZKOLNA 10	0.0240	11	0.0383	0.0009
937/2	13	SZKOLNA 11	0.1700	11	0.0189	0.0032
937/6	13	SZKOLNA 15	0.1590	11	0.0246	0.0039
930/2	13	SZKOLNA 19	0.0580	14	0.0334	0.0019
915	12	SZKOLNA 22	0.2595	7	0.0321	0.0083
922	12	SZKOLNA 6	0.3460	9	0.0455	0.0157
937/9	13	SZKOLNA 7	0.2930	10	0.0198	0.0058
921/2	12	SZKOLNA 8	0.0048	8	0.0268	0.0001
906/6	12	SZKOLNA GARAŻE	0.3360	4	0.0205	0.0069
743	10	TARNOWSKIEGO 11	0.1450	6	0.0203	0.0029
891/2	12	TRZECH KOTWIC 1	0.1750	9	0.0352	0.0062
895/2	12	TRZECH KOTWIC 3A	0.1450	5	0.0281	0.0041
386	4	WOJSKA POLSKIEGO 10	0.1280	12	0.0224	0.0029
116/2	4	WOJSKA POLSKIEGO 16	0.1680	10	0.0177	0.0030
135	4	WOJSKA POLSKIEGO 2	0.3060	8	0.0123	0.0038

126/2	4	WOJSKA POLSKIEGO 8	0.1200	12	0.0198	0.0024
759/2	10	WOLNOŚCI 11	0.0220	12	0.0266	0.0006
761/2	10	WOLNOŚCI 12	0.2640	11	0.0208	0.0055
701/1	10	WOLNOŚCI 2	0.2460	7	0.0403	0.0099
757/3	10	WOLNOŚCI 9	0.3020	8	0.1054	0.0318
206/2	5	WYSOKA - GARAŻE	0.2720	8	0.0396	0.0108
206/3	5	WYSOKA - GARAŻE	0.1340	13	0.0507	0.0068
280/7	5	ZAKONNIC 1	0.3022	5	0.0168	0.0051
102/10	4	ZAMKOWA 10	0.1090	7	0.0203	0.0022
376	4	ZAMKOWA 2	0.2840	8	0.0189	0.0054
110/3	4	ZAMKOWA 7	0.3300	9	0.0162	0.0053
<b>RAZEM</b>					<b>7.4866</b>	<b>1.8083</b>

## WSPÓŁWŁANOŚĆ - CENTRUM

Nr działki	Nr mapy	Ulica	% udział we współwłasności	Płóć sprzed. lokali	Ogólna pow. dz.	Udział GMB (ha)
426/23	7	3 MAJA 1	0.7400	1	0.0091	0.0067
860	11	ANDERSA 1	0.5950	8	0.0643	0.0383
559/4	8	ARMII KRAJOWEJ 1	0.3430	5	0.0657	0.0225
487/4	7	ARMII KRAJOWEJ 10A,10B	0.6140	2	0.0295	0.0181
848/1 850/4 851/4 852/1	11	ARMII KRAJOWEJ 24A,26A,28A ANDERSA 4	0.6770	8	0.0587	0.0397
851/2	11	ARMII KRAJOWEJ 28	0.1340	9	0.0435	0.0058
821/2	10	ARMII KRAJOWEJ 14	0.0340	26	0.0560	0.0019
509	8	ARMII KRAJOWEJ 9	0.3810	9	0.0662	0.0252
639/32	9	BOH. MONTE CASSINO GARAŻE	0.0560	17	0.0456	0.0026
414	6	BOH. MONTE CASSINO 6	0.0701	15	0.0417	0.0029
602/2	8	BOLESŁAWA CHROBREGO 23	0.1883	8	0.0252	0.0047
601	8	BOLESŁAWA CHROBREGO 25	0.2640	7	0.0838	0.0221



626/43	8	BOLESŁAWA CHROBREGO 6	0.2070	7	0.0236	0.0049
303/1 302	5	BOLESŁAWA CHROBREGO 5-7-9-9A	0.3000	7	0.1293	0.0388
433/6	7	BOLESŁAWA CHROBREGO 20	0.0696	7	0.0186	0.0013
307/1	5	BOLESŁAWA CHROBREGO 11	0.5580	2	0.0376	0.0210
20/6	2	CEGIELNIANA 10A	0.2660	5	0.0136	0.0036
328	2	CEGIELNIANA 2	0.7630	2	0.0215	0.0164
21/4	2	CEGIELNIANA 6.6A	0.5950	3	0.0292	0.0174
21/2	2	CEGIELNIANA 8	0.7960	2	0.0237	0.0189
110/29	4	CHOPINA 18	0.6740	2	0.0120	0.0081
626/2	8	DŁUGA 9-11	0.2500	9	0.0231	0.0058
162/29	4	DŁUGA 28	0.4460	2	0.0102	0.0045
162/11	4	DŁUGA 32	0.6260	3	0.0155	0.0097
621/4	8	DŁUGA 41	0.1500	10	0.0316	0.0047
426/26	7	DŁUGA 67	0.6600	2	0.0128	0.0084
618/2	8	EMILII PLATER-GARAŻE	0.6880	1	0.0108	0.0074
116/12 116/16	4	GARBARSKA 11	0.2970	4	0.0209	0.0062
119/17	4	GARBARSKA 6	0.5850	3	0.0253	0.0148
96 97 98	4	GARBARSKA 16.16A PLAC MŁYNÓW 3 PLAC MŁYNÓW 2	0.5330	13	0.1217	0.0649
119/20	4	GARBARSKA 8	0.2480	6	0.0166	0.0041
119/9	4	GARBARSKA 10	0.6870	2	0.0156	0.0107
105/22	4	GÓRNA 13	0.0840	14	0.0293	0.0025
105/25	4	GÓRNA 1	0.7740	2	0.0211	0.0163
105/14	4	GÓRNA 3	0.3480	2	0.0124	0.0043
105/26	4	GÓRNA 5	0.2300	5	0.0120	0.0028
102/17	4	GÓRNA 6	0.7600	1	0.0147	0.0112
49/2 50	3	GROBLI 3-3A	0.0410	9	0.2595	0.0106
53/5	3	GROBLI 7- 7A	0.8550	2	0.2121	0.1813
966	10	GRUNWALDZKA 6A.6B	0.2600	14	0.1538	0.0400

968/2	10	GRUNWALDZKA 7A,7B	<b>0.0968</b>	20	0.1868	0.0181
178/20	4	JABŁKOWA 5 - TRWAŁY ZARZĄD	<b>0.6510</b>	2	0.0155	0.0101
178/6	4	JABŁKOWA 7 - TRWAŁY ZARZĄD	0.2390	5	0.0141	0.0034
105/2	4	JAGIELŁY 11	<b>0.3700</b>	7	0.0361	0.0134
105/18	4	JAGIELŁY 21	<b>0.0930</b>	15	0.0289	0.0027
530		JANA PAWŁA II 11	<b>0.1380</b>	14	0.0585	0.0081
523	8	JANA PAWŁA II 21	<b>0.2520</b>	3	0.0557	0.0140
815/4	10	KARDYNAŁA WYSZYŃSKIEGO 6	<b>0.1890</b>	5	0.0255	0.0048
844	11	KARDYNAŁA WYSZYŃSKIEGO 5-7	<b>0.4200</b>	8	0.1028	0.0432
836/3	11	KARDYNAŁA WYSZYŃSKIEGO 11	<b>0.1660</b>	5	0.0198	0.0033
818/6	10	KARDYNAŁA WYSZYŃSKIEGO 2B	<b>0.4470</b>	4	0.0308	0.0138
765/2	10	KARDYNAŁA WYSZYŃSKIEGO 32B	<b>0.9790</b>	1	0.0177	0.0173
752	10	KRÓTKA 2	<b>0.1760</b>	7	0.0207	0.0036
212/2 213	5	KRZYSZOWICA 5	<b>0.3980</b>	10	0.0466	0.0215
227/2	5	KSIĘCIA JERZEGO II PIASTA 11	<b>0.1620</b>	8	0.0288	0.0047
223	5	KSIĘCIA JERZEGO II PIASTA 6	<b>0.1560</b>	6	0.0382	0.0060
221 215/3	5	KSIĘCIA JERZEGO II PIASTA 10	<b>0.3600</b>	5	0.0445	0.0160
222 217	5	KSIĘCIA JERZEGO II PIASTA 8	<b>0.3010</b>	6	0.0500	0.0151
712	10	LEGIONISTÓW 2	<b>0.1150</b>	12	0.0257	0.0030
474/1	7	LECHICKA 1	<b>0.5330</b>	5	0.1293	0.0689
664/2 666/1 666/2	9	ŁOKIETKA 15	<b>0.1340</b>	7	0.1096	0.0147
664/1	9	ŁOKIETKA 17	<b>0.5190</b>	6	0.0998	0.0518
647	9	ŁOKIETKA 11	<b>0.2010</b>	4	0.1544	0.0310
948/1	13	ŁOKIETKA 18	<b>0.7550</b>	1	0.0662	0.0500
659/2	9	ŁOKIETKA 21	<b>0.0960</b>	12	0.0827	0.0079
686/6	9	ŁOKIETKA 1A	<b>0.5610</b>	2	0.0268	0.0150
680/9	9	ŁOKIETKA 3	<b>0.2000</b>	4	0.0530	0.0106
678/12 680/7	9	ŁOKIETKA 3C	<b>0.0930</b>	9	0.0171	0.0016



776	10	MARSZAŁKA PIŁSUDSKIEGO 1	0.1323	8	0.0334	0.0048
741	10	MARSZAŁKA PIŁSUDSKIEGO 14	0.1470	7	0.0334	0.0049
737	10	MARSZAŁKA PIŁSUDSKIEGO 12	0.2500	3	0.0725	0.0181
791/2	10	MARSZAŁKA PIŁSUDSKIEGO 19	0.2080	8	0.0369	0.0077
653	10	MARSZAŁKA PIŁSUDSKIEGO 17	0.3970	7	0.0282	0.0112
792/1	10	MARSZAŁKA PIŁSUDSKIEGO 21	0.2210	14	0.0423	0.0093
354	6	MICKIEWICZA 4-6	0.2450	9	0.0756	0.0185
178/15	4	MLECZNA 4	0.4850	3	0.0121	0.0059
178/9	4	MLECZNA 6	0.3120	5	0.0208	0.0065
119/22	4	MŁYNARSKA 15	0.7050	4	0.0310	0.0219
639/9	9	OFIAR KATYNIA HYDROFORNIA	0.4170	0	0.0647	0.0270
632/2	9	OFIAR KATYNIA 4	0.4920	2	0.0374	0.0184
639/23	9	OFIAR KATYNIA 10	0.0740	7	0.0450	0.0033
639/24	9	OFIAR KATYNIA 12	0.6280	2	0.0456	0.0286
639/25	9	OFIAR KATYNIA 14	0.3530	4	0.0520	0.0184
639/26	9	OFIAR KATYNIA 16.18	0.8520	1	0.0816	0.0695
639/27						
639/29	9	OFIAR KATYNIA 20	0.3980	3	0.0513	0.0204
357/9	6	OFIAR KATYNIA 3	0.0360	7	0.0279	0.0010
377/6	6	OFIAR KATYNIA 17	0.1890	5	0.0943	0.0178
320	6	OFIAR KATYNIA 29	0.2190	7	0.0177	0.0039
371/2	6	OFIAR KATYNIA 31	0.3280	5	0.0246	0.0081
370/1	6	OFIAR KATYNIA 35	0.5370	3	0.0365	0.0196
402/4	6	OFIAR KATYNIA 36A	0.2260	2	0.0131	0.0030
370/2	6	OFIAR KATYNIA 37	0.7050	1	0.0275	0.0194
408/2	6	OFIAR KATYNIA 44A	0.2130	7	0.0201	0.0043
406/6	6	OFIAR KATYNIA 45	0.4710	9	0.0299	0.0141
409/2	6	OFIAR KATYNIA 46	0.1520	11	0.0210	0.0032
406/2	6	OFIAR KATYNIA 47	0.3429	5	0.0174	0.0060
394/2	6	OFIAR KATYNIA 51	0.4700	9	0.0512	0.0241
394/3	6	OFIAR KATYNIA 53	0.2730	9	0.0337	0.0092
394/4	6	OFIAR KATYNIA 55	0.1460	11	0.0345	0.0050

546/29	8	PIASTOWSKA	0.3334	4	0.0204	0.0068
310/6	5	PIASTOWSKA 3	0.1310	8	0.0387	0.0051
310/1	5	PIASTOWSKA 5	0.1180	8	0.0300	0.0035
685	9	PIASTOWSKA 11	0.4200	4	0.0873	0.0367
546/35		PIASTOWSKA 32A	0.4990	1	0.0147	0.0073
687/5	9	PIASTOWSKA 13	0.8220	1	0.0849	0.0698
546/20	8	PIASTOWSKA 26	0.6630	2	0.0363	0.0241
546/27						
871	12	PIASTOWSKA 33-33A	0.0280	39	0.1800	0.0050
872/2						
30	2	PLAC DRZEWNY 2	0.8360	1	0.0999	0.0835
24/4	2	PLAC DRZEWNY 5	0.6530	5	0.0170	0.0111
142	4	PLAC ZAMKOWY 6	0.3280	6	0.0382	0.0125
466/3	7	PLANTY 1	0.3720	3	0.1817	0.0676
206/7	5	POLSKA 8	0.2420	8	0.0365	0.0088
630/2	9	POWSTAŃCÓW ŚLĄSKICH 12	0.2340	4	0.0992	0.0232
630/3						
630/4	9	POWSTAŃCÓW ŚLĄSKICH GARAŻE	0.1660	26	0.1252	0.0208
633/2	9	POWSTAŃCÓW ŚLĄSKICH 10	0.2130	7	0.0238	0.0051
312/2	5	POWSTAŃCÓW ŚLĄSKICH 3	0.4030	5	0.0781	0.0315
681/13	9	POWSTAŃCÓW ŚLĄSKICH 4	0.1530	8	0.0305	0.0047
681/15	9	POWSTAŃCÓW ŚLĄSKICH 4A	0.7260	2	0.0311	0.0226
256/4	5	REJA 5	0.3880	3	0.0229	0.0089
256/10	5	REJA 5A	0.5420	2	0.0091	0.0049
268/1	5	REJA 12	0.7910	1	0.0205	0.0162
472/2	7	ROBOTNICZA 18	0.0530	16	0.0455	0.0024
779/1	10	ROBOTNICZA 9	0.3480	13	0.0580	0.0202
822/3	10	ROBOTNICZA 3	0.6300	3	0.0583	0.0367
822/4						
356	6	RYBACKA 10	0.1540	14	0.0305	0.0047
350/1	6	RYBACKA 2	0.1820	10	0.0649	0.0118
350/3						
319	6	RYBACKA 7	0.9090	1	0.0154	0.0140



329	6	RYBACKA 23,25,25A	<b>0.5850</b>	12	0.1939	0.1134
334/7	6	RYBACKA 35	<b>0.8090</b>	3	0.0249	0.0201
381	6	RYBACKA 36	<b>0.5870</b>	3	0.0692	0.0406
382						
383						
334/4	6	RYBACKA 29	<b>0.4990</b>	4	0.0204	0.0102
384	6	RYBACKA 40	<b>0.5030</b>	3	0.0585	0.0294
385/3						
334/6	6	RYBACKA 33	<b>0.4590</b>	8	0.0252	0.0116
345/2	6	RYBACKA 57	<b>0.2710</b>	12	0.1480	0.0401
353						
262/10	5	RYNEK 4	<b>0.0750</b>	5	0.0227	0.0017
175/2	4	RYNEK 7	<b>0.0980</b>	6	0.0222	0.0022
235/10	5	STARE KOSZARY 1	<b>0.6090</b>	4	0.0419	0.0255
235/8	5	STARE KOSZARY 3	<b>0.5320</b>	4	0.0267	0.0142
235/6	5	STARE KOSZARY 5	<b>0.6890</b>	4	0.0418	0.0288
166/9	4	STAROMIEJSKA 6	<b>0.5490</b>	1	0.0381	0.0209
166/7						
947/1	13	SZKOLNA 1, 3	<b>0.4750</b>	8	0.1258	0.0598
919	12	SZKOLNA 12	<b>0.4950</b>	9	0.0452	0.0224
937/17	13	SZKOLNA 13	<b>0.1890</b>	10	0.0299	0.0057
918	12	SZKOLNA 14	<b>0.4400</b>	10	0.0464	0.0204
893	12	SZKOLNA 16	<b>0.4310</b>	6	0.0542	0.0234
937/21	13	SZKOLNA GARAZE	<b>0.1660</b>	5	0.0196	0.0033
937/22	13	SZKOLNA GARAZE	<b>0.2500</b>	3	0.0181	0.0045
914	12	SZKOLNA 24	<b>0.2310</b>	8	0.0586	0.0135
913	12	SZKOLNA 26	<b>0.0380</b>	7	0.0283	0.0011
911	12	SZKOLNA 30	<b>0.1715</b>	8	0.0420	0.0072
910	12	SZKOLNA 32	<b>0.2201</b>	9	0.0267	0.0059
909	12	SZKOLNA 34	<b>0.5160</b>	6	0.0290	0.0150
908/4	12	SZKOLNA 36	<b>0.2190</b>	10	0.0301	0.0066
923	12	SZKOLNA 4, 4A	<b>0.4890</b>	11	0.0938	0.0459
937/16	13	SZKOLNA 9	<b>0.1410</b>	10	0.0225	0.0032

119/24	4	SZPITALNA 4	0.6620	2	0.0146	0.0097
895/3	12	TRZECH KOTWIC 3-3B	0.5430	4	0.0389	0.0211
882/3	12	TRZECH KOTWIC 10	0.1050	9	0.1073	0.0113
896/6	12	TRZECH KOTWIC 7	0.2570	1	0.0134	0.0100
137/2	4	WOJSKA POLSKIEGO 4	0.3310	10	0.0183	0.0061
758/1	10	WOLNOŚCI 10	0.2462	10	0.0526	0.0130
762	10	WOLNOŚCI 13	0.0970	8	0.0336	0.0033
969	10	WOLNOŚCI 16A-16B	0.3090	19	0.1553	0.0480
703/4	10	WOLNOŚCI 4	0.1250	13	0.0679	0.0085
245/6	5	ZAKONNIC 15	0.8530	2	0.0201	0.0171
271/2	5	ZAKONNIC 2	0.0510	14	0.0299	0.0015
272/4						
262/11	5	ZAKONNIC 3	0.8370	3	0.0155	0.0130
262/13	5	ZAKONNIC 7	0.4260	5	0.0198	0.0084
110/25	4	ZAMKOWA 1	0.0200	9	0.0164	0.0003
110/9	4	ZAMKOWA 11	0.0440	11	0.0161	0.0007
102/15	4	ZAMKOWA 12	0.2400	5	0.0195	0.0047
110/8	4	ZAMKOWA 13	0.0970	10	0.0161	0.0016
<b>RAZEM</b>					<b>8.3538</b>	<b>2.9867</b>

BURMISTRZ  
*Wojciech Wrębiak*  
 Jerzy Wrębiak




**UŻYTKOWANIE WIECZyste - POŁUDNIE**

Nr działki	Nr mapy	Ulica	% udział GMB we współwłasności	Ilość sprzed. lokali	Ogólna pow. dz.	Udział GMB (ha)
156	3	BOH.WESTERPLATTE 1	0.0620	14	0.0171	0.0011
32/8	3	BOH.WESTERPLATTE 12	0.1240	13	0.0169	0.0021
34	3	BOH.WESTERPLATTE 13	0.1640	11	0.0168	0.0028
32/6	3	BOH.WESTERPLATTE 14	0.1280	13	0.0167	0.0021
551	3	BOH.WESTERPLATTE 15	0.3510	10	0.0170	0.0060
985	3	BOH.WESTERPLATTE 3	0.2490	12	0.0169	0.0042
32/20	3	BOH.WESTERPLATTE 5	0.1810	12	0.0170	0.0031
32/14	3	BOH.WESTERPLATTE 6	0.2160	12	0.0166	0.0036
15/10	2	CHOCIMSKA 4	0.4620	6	0.1184	0.0547
22/1 22/2	2	KOCHANOWSKIEGO 6-8	0.2510	7	0.1358	0.0341
78/54	4	KOŚCIUSZKI 3A, 3B, 3C, 4	0.0910	25	0.2235	0.0203
78/56	4	KOŚCIUSZKI 7, 8A, 8B, 8C	0.4540	9	0.2827	0.1283
104/5	5	SKŁADOWA GARAŻE	0.1400	13	0.0632	0.0088
97/1	5	STAROBRZESKA 16	0.3690	9	0.0442	0.0163
116/2 117/4	5	STAROBRZESKA 29A	0.1300	7	0.1227	0.0160
32/24	3	SUCHARSKIEGO 15	0.1080	13	0.0165	0.0018
<b>RAZEM</b>					<b>1.1420</b>	<b>0.3053</b>

**WSPÓŁWŁASNOŚĆ - POŁUDNIE**

Nr działki	Nr mapy	Ulica	% udział GMB we współwłasności	Ilość sprzed. lokali	Ogólna pow. dz.	Udział GMB (ha)
14/4	2	CHOCIMSKA GARAŻE	0.0880	11	0.0494	0.0043
17/14	2	CHOCIMSKA 6A, 6B, 6C	0.0310	27	0.1228	0.0038

19/8 20/9	2	CHOCIMSKA 20	<b>0.3200</b>	4	0.0254	0.0081
19/9 20/10	2	CHOCIMSKA 22	<b>0.3100</b>	4	0.0374	0.0116
17/17	2	CHOCIMSKA 6D, 6E, 6F	<b>0.1000</b>	26	0.1905	0.0191
104/9	5	FABRYCZNA GARAZE	<b>0.2500</b>	8	0.0806	0.0202
649/3 649/2 649/4	14	GÓRNOŚLĄSKA 17	<b>0.4500</b>	4	0.1148	0.0517
17/19	2	KOCHANOWSKIEGO 4C-4D	<b>0.1080</b>	18	0.1385	0.0150
78/53	4	KOŚCIUSZKI 1A, 1B, 1C, 2	<b>0.0400</b>	13	0.2127	0.0094
32/4	3	SKŁODOWSKIEJ 3	<b>0.1960</b>	16	0.2370	0.0055
35	3	SKŁODOWSKIEJ 4	<b>0.1980</b>	15	0.0234	0.0046
90	5	STAROBRZESKA 5	<b>0.2590</b>	5	0.0654	0.0169
122/1	5	STAROBRZESKA 9, 9A, 9B	<b>0.0470</b>	17	0.1402	0.0066
116/1 117/3	5	STAROBRZESKA 29	<b>0.1590</b>	13	0.0732	0.0116
863/4 864	16	STAROBRZESKA 43	<b>0.2680</b>	4	0.0773	0.0207
128	6	WITA STWOSZA 4, ZIEMI TARNOWSKIEJ 2	<b>0.1880</b>	11	0.0964	0.0181
129/1 129/2	6	ZIEMI TARNOWSKIEJ 4	<b>0.2020</b>	7	0.1382	0.0279
78/59	4	ŻEROMSKIEGO 3-4	<b>0.0740</b>	9	0.1086	0.0080
<b>RAZEM</b>					<b>1.9318</b>	<b>0.2631</b>

  
 BURMISTRZ  
 Jerzy Wrębiak




Załącznik do zarządzenia nr 1793/2016  
 Burmistrza Brzegu  
 z dnia 20 grudnia 2016r.

**Wykaz prognozowanych nieruchomości przeznaczonych do aktualizacji  
 opłaty  
 za użytkowanie wieczyste w 2017r.**

Lp.	Nr działki	Pow. (m <sup>2</sup> )	Stawka %	Położenie	Opłata obecna w (zł)	Prognozowana opłata przy założeniu - 1m <sup>2</sup> działek ze stawką procentową 3% = 80 zł/ 1m <sup>2</sup> działek ze stawką procentową 1% = 100 zł/1m <sup>2</sup>
1	957/2	73	1%	Ark. m. 8, obręb Centrum, ul. Księdza Jerzego Popiełuski, KW - OP1B/00033646/2, T - 4134R	15,00	73,00
2	511/6	87	1%	Ark. m. 8, obręb Centrum, ul. Armii Krajowej, KW - OP1B/00033646/2, T - 4134R	33,00	87,00
3	499/5	83	1%	Ark. m. 12, obręb Południe, ul. Wierzbowa, KW - OP1B/00034409/6 T - 4133R	17,00	83,00
4	16/6	215	1%	Ark. m. 2, obręb Centrum, ul. Cegielniana, KW - OP1B/00033191/7 T - 4110R	54,00	215,00
5	16/7	99	1%	Ark. m. 2, obręb Centrum, ul. Cegielniana, KW - OP1B/00033191/7 T - 4109R	25,70	99,00
6	16/36	120	1%	Ark. m. 2, obręb Centrum, ul. Strzelecka, KW - OP1B/00033191/7 T - 4108R	31,10	120,00
7	149/2	27	1%	Ark. m. 2, obręb Rataje, ul. Filozofów, KW - OP1B/00033191/7 T - 4111R	7,60	27,00
8	556/2	143	1%	Ark. m. 14, obręb Południe, ul. Księdza Makarskiego, KW - OP1B/00039440/0 T - 4133R	37,00	143,00
9	47/6	95	1%	Ark. m. 3, obręb Centrum, ul. Błonie, KW - OP1B/00020615/2 T - 4101R	24,60	95,00
10	155/1	92	1%	Ark. m. 8, obręb Południe, ul. Polna, KW - OP1B/00020615/2 T - 4093R	31,20	92,00
11	141/1	83	1%	Ark. m. 7, obręb Południe, ul. Saperska, KW - OP1B/00020615/2 T - 4094R	27,60	83,00
12	957/6	125	1%	Ark. m. 19, obręb Południe, ul. Starobrzeska, KW - OP1B/00020615/2 T - 4097R	37,60	125,00
13	78/52	67	1%	Ark. m. 4, obręb Południe, ul. Tadeusza Kościuszki KW - OP1B/00020615/2 T - 4096R	19,60	67,00
14	967	69	1%	Ark. m. 10, obręb Centrum, ul. Grunwaldzka, KW - OP1B/00020615/2 T - 4100R	30,00	69,00
15	68/1	59	1%	Ark. m. 3, obręb Południ, ul. 1 Maja, KW - OP1B/00020615/2 T - 4098R	17,70	59,00
16	681/11	85	1%	Ark. m. 9, obręb Centrum, ul. Powstańców Śląskich, KW - OP1B/00020615/2 T - 4099R	36,20	85,00
17	95/7	127	1%	Ark. m. 5, obręb Południe, ul. Starobrzeska, KW - OP1B/00020615/2 T - 4095R	38,20	127,00
18	547/10	51	1%	Ark. m. 13, obręb Południe, ul. Morcinka, KW - OP1B/00033647/9 T - 4134R	14,00	51,00
19	68/2	58	1%	Ark. m. 3, obręb Centrum, ul. Grobli, KW - OP1B/00036344/6 T - 4091R	15,30	58,00
20	78/64	67	1%	Ark. m. 4, obręb Południe, ul. Stefana Żeromskiego, KW - OP1B/00036344/6 T - 4089R	19,80	67,00

21	868/2	80	1%	Ark. m. 12, obręb Centrum, ul. Plac Dworcowy, KW - OP1B/00036344/6 T - 4090R	35,10	80,00
22	446/3	107	1%	Ark. m. 7, obręb Centrum, ul. Bolesława Chrobrego, KW - OP1B/00036344/6 T - 4101R	80,30	107,00
23	846/11	72	1%	Ark. m. 15, obręb Południe, ul. Janusza Korczaka, KW - OP1B/00033645/5 T - 4134R	12,53	72,00
24	846/2	74	1%	Ark. m. 15, obręb Południe, ul. Toruńska, KW - OP1B/00034441/2 T - 4133R	13,00	74,00
25	846/3	101	1%	Ark. m. 15, obręb Południe, ul. Kornela Makuszyńskiego, KW - OP1B/00034441/2 T - 4133R	18,00	101,00
26	846/4	74	1%	Ark. m. 15, obręb Południe, ul. Jana Brzechwy, KW - OP1B/00034441/2 T - 4133R	13,00	74,00
27	234/2	58	1%	Ark. m. 5, obręb Centrum, ul. Adama Mickiewicza, KW - OP1B/00033644/8 T - 4134R	23,00	58,00
28	360	198	1%	Ark. m. 6, obręb Centrum, ul. Rybacka, KW - OP1B/00037671/4	83,13	198,00
29	366	183	1%	Ark. m. 6, obręb Centrum, ul. Rybacka, KW - OP1B/00037671/4	73,20	183,00
30	445	455	1%	Ark. m. 12, obręb Południe, ul. Platanowa, KW - OP1B/00012739/8 T - 2350R	28,90	455,00
31	991	1186	3%	Ark. m. 3, obręb Centrum, ul. Grobli, KW - OP1B/00037790/4 T - 4287R	977,70 + 22% VAT = 1192,79	2846,40 + 22% VAT = 3472,61
32	162/17	84	3%	Ark. m. 4, obręb Centrum, ul. Władysława Jagiełły, KW - OP1B/00022061/7 T - 144LU	49,20	201,60
33	162/21	32	3%	Ark. m. 4, obręb Centrum, ul. Władysława Jagiełły, KW - OP1B/00022061/7 T - 4004R	31,68	76,80
34	878	2552	3%	Ark. m. 12, obręb Centrum, ul. Trzech Kotwic, KW - OP1B/00022517/9 T - 2350R	1138,45	6124,80
<b>RAZEM</b>					<b>3324,48</b>	<b>13102,81</b>

Prognozowana opłata za użytkowanie wieczyste powyższych nieruchomości po aktualizacji wynosi: 13102,81zł (wzrost o 9778,33 zł)

BURMISTRZ  
  
 Jerzy Wrębiak




**Wykaz prognozowanych nieruchomości przeznaczonych do aktualizacji  
opłaty  
za użytkowanie wieczyste w 2018r.**

Lp	Nr działki	Pow. (m <sup>2</sup> )	Stawka %	Położenie	Opłata obecna w (zł)	Prognozowana opłata przy założeniu - 1m <sup>2</sup> działek ze stawką procentową 3% = 80 zł/ 1m <sup>2</sup> działek ze stawką procentową 1% = 100 zł/1m <sup>2</sup>
1	975/18	363	3%	Ark. m. 10, obręb Centrum, ul. Wolności, KW - OP1B/00044140/5 T - 3703R	196,20	871,20
2	975/17	527	3%	Ark. m. 10, obręb Centrum, ul. Wolności, KW - OP1B/00044140/5 T - 3703R	284,58	1264,80
3	975/6	5118	3%	Ark. m. 10, obręb Centrum, ul. Wolności, KW - OP1B/00044140/5 T - 3703R	2763,72	12283,20
4	975/10	2990	3%	Ark. m. 10, obręb Centrum, ul. Wolności, KW - OP1B/00046209/1 T - 3703R	1614,60	7176,00
5	975/15	1305	3%	Ark. m. 10, obręb Centrum, ul. Wolności, KW - OP1B/00023234/8 T - 3703R	704,70	3132,00
6	975/14	2319	3%	Ark. m. 10, obręb Centrum, ul. Wolności, KW - OP1B/00023234/8 T - 3703R	1252,26	5565,60
7	975/13	9960	3%	Ark. m. 10, obręb Centrum, ul. Wolności, KW - OP1B/00023234/8 T - 3703R	5378,40	23904,00
8	975/11	1747	3%	Ark. m. 10, obręb Centrum, ul. Wolności, KW - OP1B/00023234/8 T - 3703R	943,38	4192,80
9	975/9	1950	3%	Ark. m. 10, obręb Centrum, ul. Wolności, KW - OP1B/00023234/8 T - 3703R	1053,00	4680,00
10	975/7	895	3%	Ark. m. 10, obręb Centrum, ul. Wolności, KW - OP1B/00023234/8 T - 3703R	483,30	2148,00
11	975/20	789	3%	Ark. m. 10, obręb Centrum, ul. Wolności, KW - OP1B/00023234/8 T - 3703R	426,06	1893,60
12	975/19	13717	3%	Ark. m. 10, obręb Centrum, ul. Wolności, KW - OP1B/00043788/2 T - 3703R	7407,18	32920,80
13	975/21	840	3%	Ark. m. 10, obręb Centrum, ul. Wolności, KW - OP1B/00044501/4 T - 3703R	453,60	2016,00
14	975/16	1894	3%	Ark. m. 10, obręb Centrum, ul. Wolności, KW - OP1B/00044501/4 T - 3703R	1022,76	4545,60
15	975/3	1978	3%	Ark. m. 10, obręb Centrum, ul. Wolności, KW - OP1B/00044501/4 T - 3703R	1068,00	4747,20
16	958	2872	3%	Ark. m. 10, obręb Centrum, ul. Robotnicza, KW - OP1B/00031057/2 T - 3705R	2700,00	6892,80
17	959	737	3%	Ark. m. 10, obręb Centrum, ul. Wileńska, KW - OP1B/00027103/9 T - 3710R	786,00	1768,80
18	163/6	102	3%	Ark. m. 3, obręb Rataje, ul. Oławska, KW - OP1B/00035525/2 T - 1569R	77,97	244,80
19	163/10	106	3%	Ark. m. 3, obręb Rataje, ul. Oławska, KW - OP1B/00037360/1	81,03	254,40
20	355	872	3%	Ark. m. 11, obręb Centrum, ul. Armii Krajowej, KW - OP1B/00026830/7 T - 794-798R	198,00	2092,80
21	865/2	701	3%	Ark. m. 11, obręb Centrum, ul. Armii Krajowej, KW - OP1B/00026830/7 T - 794-798R	168,00	1682,40
22	42	1052	3%	Ark. m. 3, obręb Centrum, ul. Błonie, KW - OP1B/00014452/6 T - 2599R	1073,04	2524,80
23	95/16	56	3%	Ark. m.5, obręb Południe, ul. Starobrzeska, KW	58,65	134,40

				- OP1B/00035825/5 T – 3563R		
24	91/2	182	3%	Ark. m. 5, obręb Południe, ul. Starobrzieszka, KW - OP1B/00035727/8 T – 4188R	191,10 + 22% = 233,14	436,80 + 22% = 532,90
25	96	583	3%	Ark. m. 5, obręb Południe, ul. Starobrzieszka, KW - OP1B/00036522/8 T – 4189R	612,15 + 22% = 746,82	1399,20 + 22% = 1707,02
<b>RAZEM</b>					<b>31174,39</b>	<b>129175,92</b>

Prognozowana opłata za użytkowanie wieczyste powyższych nieruchomości po aktualizacji wynosi: 129175,92 zł ( **wzrost o 98001,53 zł** )

BURMISTRZ  
  
 Jerzy Wrębiak



**Wykaz prognozowanych nieruchomości przeznaczonych do aktualizacji  
opłaty  
za użytkowanie wieczyste w 2019r.**

Lp.	Nr działki	Pow. (m <sup>2</sup> )	Stawka %	Położenie	Opłata obecna w (zł)	Prognozowana opłata przy założeniu - 1m <sup>2</sup> działek ze stawką procentową 3% = 80 zł/ 1m <sup>2</sup> działek ze stawką procentową 1% = 100 zł/1m <sup>2</sup>
1	1277	3182	1%	Ark. m. 15 obręb Południe, ul. Jana Brzechwy, KW - OP1B/00015503/6	553,67	3182,00
2	1266	6854	1%	Ark. m. 15 obręb Południe, ul. Kornela Makuszyńskiego, KW - OP1B/00015503/6	1533,28	6854,00
3	875/3	2156	1%	Ark. m. 15 obręb Południe, ul. Kornela Makuszyńskiego, KW - OP1B/00015503/6	375,14	2156,00
4	846/36	1760	1%	Ark. m. 15 obręb Południe, ul. Kornela Makuszyńskiego, KW - OP1B/00015503/6	306,24	1760,00
5	846/14	123	1%	Ark. m. 15 obręb Południe, ul. Juliusza Słowackiego, KW - OP1B/00015503/6	21,40	123,00
6	846/13	78	1%	Ark. m. 15 obręb Południe, ul. Jana Brzechwy, KW - OP1B/00015503/6	13,57	78,00
7	846/48	290	1%	Ark. m. 15 obręb Południe, ul. Karola Szymanowskiego, KW - OP1B/00040724/5	50,46	290,00
8	846/58	631	1%	Ark. m. 15 obręb Południe, ul. Karola Szymanowskiego, KW - OP1B/00040723/8/6	109,79	631,00
9	846/62	806	1%	Ark. m. 15 obręb Południe, ul. Jana Brzechwy, KW - OP1B/00040721/4	140,24	806,00
10	351/25	40	1%	Ark. m. 6 obręb Centrum, ul. Rybacka, KW - OP1B/00040501/6	7,35	40,00
11	547/12	93	1%	Ark. m. 13 obręb Południe, ul. Morcinka, KW - OP1B/00039289/3	24,00	93,00
12	1244	2318	1%	Ark. m. 13 obręb Południe, ul. Makarskiego, KW - OP1B/00039289/3	718,58	2318,00
13	1245	2392	1%	Ark. m. 13 obręb Południe, ul. Morcinka, KW - OP1B/00039289/3	628,76	2392,00
14	216/8	1577	1%	Ark. m. 5 obręb Centrum, ul. Mickiewicza, KW - OP1B/00005751/6	329,59	1577,00
15	351/16	400	1%	Ark. m. 6 obręb Centrum, ul. Ofiar Katynia, KW - OP1B/00005751/6	72,00	400,00
16	216/13	271	1%	Ark. m. 5 obręb Centrum, ul. Mickiewicza, KW - OP1B/00005751/6	56,64	271,00
17	365/3	642	1%	Ark. m. 6 obręb Centrum, ul. Rybacka, KW - OP1B/00038928/8	121,02	642,00
18	556/3	12	1%	Ark. m. 14 obręb Południe, ul. Makarskiego, KW - OP1B/00004521/8	2,50	12,00
19	957/4	278	1%	Ark. m. 8 obręb Centrum, ul. Armii Krajowej, KW - OP1B/00040032/7	58,00	278,00
20	499/6	1893	1%	Ark. m. 12 obręb Południe, ul. Wierzbowa, KW - OP1B/00014713/4	398,00	1893,00
21	499/8	761	1%	Ark. m. 12 obręb Południe, ul. Wierzbowa, KW - OP1B/00014713/4	160,00	761,00

22	499/10	457	1%	Ark. m. 12 obręb Południe, ul. Wierzbowa, KW - OP1B/00014713/4	96,00	457,00
23	498/2	198	1%	Ark. m. 12 obręb Południe, ul. Wierzbowa, KW - OP1B/00014713/4	55,00	198,00
24	498/3	276	1%	Ark. m. 12 obręb Południe, ul. Wierzbowa, KW - OP1B/00014713/4	76,00	276,00
25	957/11	335	1%	Ark. m. 8 obręb Centrum, ul. Armii Krajowej, KW - OP1B/00004245/9	70,35	335,00
26	507	269	1%	Ark. m. 8 obręb Centrum, ul. Armii Krajowej, KW - OP1B/00004245/9	102,00	269,00
27	511/7	1366	1%	Ark. m. 8 obręb Centrum, ul. Armii Krajowej, KW - OP1B/00004245/9	4903,00	1366,00
28	957/13	332	1%	Ark. m. 8 obręb Centrum, ul. Armii Krajowej, KW - OP1B/00004245/9	69,72	332,00
29	981	8587	1%	Ark. m. 8 obręb Centrum, ul. Jana Pawła II, KW - OP1B/00004245/9	1803,27	8587,00
30	564/10	1375	1%	Ark. m. 14 obręb Południe, ul. Słowackiego, KW - OP1B/00004245/9	417,46	1375,00
31	564/11	982	1%	Ark. m. 14 obręb Południe, ul. Makarskiego, KW - OP1B/00004245/9	298,14	982,00
32	564/12	54	1%	Ark. m. 14 obręb Południe, ul. Makarskiego, KW - OP1B/00004245/9	16,40	54,00
33	957/14	191	1%	Ark. m. 8 obręb Centrum, ul. Armii Krajowej, KW - OP1B/00046186/3	40,11	191,00
34	780/4	754	1%	Ark. m. 10 obręb Centrum, ul. Robotnicza, KW - OP1B/00026123/8	208,25	754,00
35	45/4	2376	1%	Ark. m. 3 obręb Południe, ul. Westerplatte, KW - OP1B/00007225/4	689,04	2376,00
36	51	2983	1%	Ark. m. 3 obręb Południe, ul. Ptasia, KW - OP1B/00007225/4	865,07	2983,00
37	45/8	231	1%	Ark. m. 3 obręb Południe, ul. Grota Roweckiego, KW - OP1B/00007225/4	66,99	231,00
38	1255	856	1%	Ark. m. 3 obręb Południe, ul. Gaj, KW - OP1B/00007225/4	261,17	856,00
39	858/2	311	1%	Ark. m. 11 obręb Centrum, ul. Gen. Andersa, KW - OP1B/00035765/6	105,77	311,00
40	62	413	1%	Ark. m. 8 obręb Centrum, ul. Armii Krajowej, KW - OP1B/00007023/8	156,00	413,00
41	25/2	116	1%	Ark. m. 3 obręb Południe, ul. Skłodowskiej - Curie, KW - OP1B/00007225/4	52,00	116,00
<b>RAZEM</b>					<b>16031,97</b>	<b>49019,00</b>

Prognozowana opłata za użytkowanie wieczyste powyższych nieruchomości po aktualizacji wynosi: 49019,00 zł (wzrost o 32987,03 zł)

BURMISTRZ  
*[Signature]*  
 Jerzy Wrębiak