

TYTUŁ OPRACOWANIA		
Program ochrony środowiska dla Gminy Brzeg na lata 2017-2020 z perspektywą do 2024 roku		
NAZWA RYSUNKU	NR. ZAŁ.	SKALA
ZINWENTARYZOWANA FAUNA I FLORA na terenie gminy Brzeg (dane RDOŚ i UM Brzeg)	2	1:18 000
		
OPRACOWANIE	mgr Marta Stelmach-Orzechowska mgr Mariusz Orzechowski	



## LEGENDA

 Gmina Brzeg

**Ostoje fauny**

 Ostoje fauny

**Fauna - stanowiska**

- ▲ A - Bączek (zwyczajny) (*Ixobrychus minutus*)
- ▲ AA - Wydra (*Lutra lutra*)
- ▲ B - Bóbr europejski (*Castor fiber*)
- ▲ BB - Zimorodek (zwyczajny) (*Alcedo atthis*)
- ▲ C - Dzięcioł czarny (*Dryocopus martius*)
- ▲ D - Dzięcioł średni (*Dendrocopos medius*)
- ▲ E - Dzięcioł zielonosiwy (*Picus canus*)
- ▲ F - Kokoszka (zwyczajna) (*Gallinula chloropus*)
- ▲ G - Krogulec (zwyczajny) (*Accipiter nisus*)
- ▲ H - Kumak nizinny (*Bombina bombina*)
- ▲ I - Łabędź niemy (*Cygnus olor*)
- ▲ J - Mewa pospolita (*Larus canus*)
- ▲ K - Muchotłówka białoszyja (*Ficedula albicollis*)
- ▲ L - Myszolów (*Buteo buteo*)
- ▲ M - Myszolów (zwyczajny) (*Buteo buteo*)
- ▲ N - Pachnica dębowa (*Osmoderma eremita*)
- ▲ O - Perkoz dwuczuby (*Podiceps cristatus*)
- ▲ P - Perkozek (zwyczajny) (*Tachybaptus ruficollis*)
- ▲ R - Potrzos (zwyczajny) (*Emberiza schoeniclus*)
- ▲ S - Przepiórka (zwyczajna) (*Coturnix coturnix*)
- ▲ T - Remiz (*Remiz pendulinus*)
- ▲ U - Ropucha szara (*Bubo bufo*)
- ▲ W - Sieweczka rzeczna (*Charadrius dubius*)
- ▲ X - Traszka grzebieniasta (*Triturus cristatus*)
- ▲ Y - Trzciniak (zwyczajny) (*Acrocephalus arundinaceus*)
- ▲ Z - Trzcinniczek (zwyczajny) (*Acrocephalus scirpaceus*)

**Siedliska ryb**


 Brzana

 Piskorz

**Siedliska przyrodnicze**



 6510 - Niżowe i górskie świeże łąki użytkowane ekstensywnie (*Arrhenatherion elatioris*)

 9170 - Grąd środkowoeuropejski i subkontynentalny (*Galio-Carpinetum*, *Tilio-Carpinetum*)

 91E0-1 - Łęg wierzbowy

**Flora - stanowiska**

- 1 - Bluszcz pospolity (*Hedera helix*)
- 2 - Centuria pospolita (C. zwyczajna) (*Centaurium erythraea*)
- 3 - Cis pospolity (*Taxus baccata*)
- 4 - Czosnek kątowny (*Allium angulosum*)
- 5 - Grążel żółty (*Nuphar lutea*)
- 6 - Kalina koralowa (*Viburnum opulus*)
- 7 - Komosa jesienna (*Chenopodium ficifolium*)
- 8 - Kruszczyk szerokolistny (*Epipactis helleborine*)
- 9 - Kruszyna pospolita (*Frangula alnus*)
- 10 - Lakownica czerwonawa (*Ganoderma pfeifferii*)
- 11 - Łączęń baldaszkowy (*Butomus umbellatus*)
- 12 - Modrzewnica zwyczajna (M. północna) (*Andromeda polifolia*)
- 13 - Nadwodnik sześciopręcikowy (*Elatine hexandra*)
- 14 - Nadwodnik trójpręcikowy (*Elatine triandra*)
- 15 - Obrazki alpejskie (*Arum alpinum*)
- 16 - Obrazki plamiste (*Arum maculatum*)
- 17 - Osoka aloesowata (*Stratiotes aloides*)
- 18 - Paprotnica krucha (*Cystopteris fragilis*)
- 19 - Ponikło igłowate (*Eleocharis acicularis*)
- 20 - Przytulia północna (*Galium boreale*)
- 21 - Rdestnica grzebieniasta (*Potamogeton pectinatus*)
- 22 - Rdestnica Stępiąca (*Potamogeton obtusifolius*)
- 23 - Salwinia pływająca (*Salvinia natans*)
- 24 - Sitowiec nadmorski (*Bulboschoenus maritimus*)
- 25 - Śnieżyczka przebiśnieg (*Galanthus nivalis*)
- 26 - Tulipan dziki (*Tulipa sylvestris*)
- 27 - Turzyca nibyciborowata (*Carex pseudocyperus* L.)
- 28 - Turzyca orzęsiona (*Carex pilosa*)
- 29 - Zimowit jesienny (*Colchicum autumnale*)
- 30 - Złoc łąkowa (*Gagea pratensis*)

TYTUŁ OPRACOWANIA		
Program ochrony środowiska dla Gminy Brzeg na lata 2017-2020 z perspektywą do 2024 roku		
NAZWA RYSUNKU	NR. ZAŁ.	SKALA
ZINWENTARYZOWANA FAUNA I FLORA na terenie gminy Brzeg (dane RDOŚ i UM Brzeg)	2	1:18 000
 Pracownia analiz przestrzennych i środowiskowych		 N
OPRACOWANIE	mgr Marta Stelmach-Orzechowska mgr Mariusz Orzechowski	