







Niz wyłącza się istnienie w terenie istniejących nie wykazanych na niniejszej mapie urządzeń, urządzeń, które nie były zgłoszone do inwentaryzacji lub o których brak jest informacji w instancjach branżowych.

Formowany żywopłot z grabu pospolitego (*Carpinus betulus*) sadzony w 2 rzędach w odstępach co 0,25 cm = 984 szt

O Z N A C Z E N I A

-  Istn. drzewa liściaste z nr wykazu
-  Istn. drzewa okazale o \varnothing piersnicy powyżej 50 cm
-  Istn. drzewa iglaste z nr wykazu
-  Istn. wolnostojące krzewy liściaste
-  Istn. szpaleiry krzewów
-  Projektowany żywopłot z grabu pospolitego

Pracownia Projektowa "PARK" S.C
 45-086 Opole, ul. Powstańców Si. 62 tel./fax (077) 454 40 29

OBIEKT:	PARK CHROBERGO W OBSZARZE ZABYTKOWYCH PLANT MIEJSKICH W BRZEGU	
TEMAT	Remont alejki - plansza inwentaryzacyjna zotwieżeń i nasadzeń uzupełniających	
Opracował:	mgr inż. Marcin Czyżowski	
Data: III. 2005	zlec. 12/2004	Skala 1:500
		Rys. nr 11

Szarytostwo Złoty
 Powiat Opole
 ul. Chrobergo
 45-086 Opole
 tel. 45 454 40 29

GeoBaw
 Usługi Geodezyjno-Budowlane
 Szawicki, Andrzej
 48-300 Brzeg, ul. Chrobergo 18
 tel. 45 454 40 29, 45 454 40 28

Geodezja Urzędnicza
 Andrzej Salniczy
 (w ul. Zamkowej 43B)
 48-300 Brzeg