












OZNACZENIA

-  C PROJEKTOWANE SCHODY TERENOWE O NAW. Z KOSTKI KAMENNEJ I BETONOWEJ Z LEWOSTRONNĄ BARIERĄ
 -  NAWIERZCHNIA ALEJKI Z KOSTKI KAMENNEJ
 -  PROJEKTOWANE ALEJKA O NAW. ZWRÓWEJ
 -  OBRZEŻE ALEJKI WTOPIONE
 -  BARIERKA
 -  ODBUDOWANY ŚCIEK SKARPOWY
 -  OBSZAR ODBUDOWY ZNISZCZONEJ SKARPY
 -  K PROJ. KOSZ NA ŚMIECI WŁ. RYS. NR 8
 -  RZĘDNE TERENU
 -  ISTN. KABEL WLN I OŚMIETLENIOWY
 -  GRANICE I OZNACZENIE DZIAŁEK GRUNTOWYCH OBJĘTYCH OPRACOWANIEM
- PLANUSI W WIAZANIE
 W BRZEGU
 -2-
 Starostwo Powiatowe w Brzegu
 Wydział Budowlany
 Złoty, nr. 1
 z dnia 12.05.2005
 21.04.2005

Pracownia Projektowa "PARK" S.C

45-085 Opole, ul. Powstańców Śl. 62 tel./fax (077) 454 40 29

OBIEKT:	PARK CHROBREGO W OBSZARZE ZABYTKOWYCH PLANT MIEJSKICH W BRZEGU	
TEMAT:	PROJEKT BUDOWLANY REMONTU ALEJKI PARKOWEJ - PLAN SYTUACYJNY	
Projektant:	mgr inż. arch Waldemar Adamski	supr nr 102920P
Opracował:	mgr inż. Marek Czapowski	
Sprawdził:	mgr inż. arch Beata Łyżwińska - Domitycz	supr nr 290940P
Data: 01.2005	zlec. 12/2004	Skala 1:500