








**UWAGA!** Termin zamknięcia wjazdów na poszczególne działki należy uzgodnić z właścicielami.  
 Etapowanie robót należy traktować jako propozycję kolejności wykonywania robót, która może ulec zmianie. Zmianę etapowania można dokonać po zatwierdzeniu propozycji przez Inspektora nadzoru.

Każdy etap w linii jest oddzielny od ruchu z prędkością U-60 co 5m

Każdy etap poprzecznie od ruchu oddzielony zapórą U-20b

-  Etap I
-  Etap II
-  Etap III
-  Etap IV
-  Etap V
-  Etap VI
-  Etap VII

województwo **opolskie**  
 miasto-gmina **Brzeg**  
 miejscowość **Brzeg, Płd.**  
 położenie k.m. .... dz. ....  
 ul. **Starobrzejska**  
 Godło mapy zas. **463.442.254.2544**  
 Skala **1:500**

"LOGIS"  
 mgr inż. Jacek Malachuk  
 55-300 Sroga Śląska, ul. Mostowa 6a/4  
 tel. 0 606 24 11 51  
 NIP 898-137-56-07 REGON 932018702  
*Malachuk*  
 mgr inż. Jacek Malachuk  
 geodeta uprawniony  
 GOK nr 17482

Nie wyklucza się istnienia w terenie innych nie wykazanych na niniejszej mapie urządzeń podziemnych, które nie będą związane do inwentaryzacji lub o których brak jest informacji w instytucjach branżowych

Starostwo Brzeskie  
 Powiatowy Bzr. Dokumentacji Geodezyjnej i Kartograficznej Brzeg  
 W obszarze oznaczonym literą "m" dokonano aktualizacji treści mapy zasadniczej, dokumentacji z inwentaryzacji geodezyjnych przyjęto do zasobu powiatowego w dniu **07 LIS. 2005** i sześcioletniemu post. nr **A286/05**  
 Niniejsza mapa może służyć do celów projektowych  
 Projektującą odbiorcą budowlaną wyrażającą zgodzenie na zmianę sposobu użytkowania i inwentaryzacji powiatowej przedmiotowej terenowej do wykonywania robót budowlanych  
**07 LIS. 2005**  
 Brzeg, data: *Malachuk*  
 mgr inż. Jacek Malachuk  
 Inspektor Nadzoru Budowlanego  
 i Gospodarki Nieruchomościami

Inwestor		 <b>Gmina Miasto Brzeg</b> Ul. Robotnicza 12 49-300 Brzeg	
Jednostka projektowa		 <b>SoftGIS s.c.</b> Ul. Parkowa 25, 51-616 Wrocław tel./fax +4871 3459251	
Główny projektant	Imię i Nazwisko	Uprawnienia	Podpis
Projektanci	mgr inż. Zbigniew Kowalski	136/DOŚ/04	
	mgr inż. Jacek Kurzeja		
	mgr inż. Artur Wawrzyński		
Sprawdzający	mgr inż. Zygmunt Sikora	147/DOŚ/04	
Nazwa zadania		Projekt budowlano-wykonawczy drogi dojazdowej do kompleksu przemysłowo-usługowego przy ulicy Starobrzejskiej w Brzegu	
Nazwa opracowania		<b>PROJEKT BUDOWLANO-WYKONAWCZY</b>	
Nazwa rysunku		<b>ORGAIZACJA RUCHU NA CZAS REMONTU</b>	
Skala	Data	Nr umowy	Brandza
1:500	05.2006	ORL/INW/342-422005	DROGI
		Stadium	Nr rysunku
		P.B.-W.	