

województwo opolskie
 miasto-gmina Brzeg, Pld.
 wieś-obr. 094
 położenie ul. Norwida, Teluszyca, Kani
 Gódto mapy zas. 1:250
 Skala



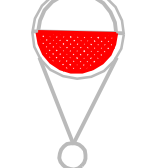


Stacja Brzeg
 Powiatowy Urząd Geodezji i Kartografii w Brzegu
 W obszarze oznaczonego planu nie ma żadnych niezauważonych przez nas zmian w terenie.
 07 LIS 2015



"LOGIS"
 mgr inż. Jacek Małańczuk
 55-100 Środa Śląska, ul. Mostowa 6a/4
 tel. 0 608 24 11 51
 NIP 898-107-95-97 REGON 532016702

mgr inż. Jacek Małańczuk
 geodeta uprawniony
 GdK nr 17482

istn. słup nr 23 z oprawą ośw. wymienić na nowy typu "E" 10,5/10

LEGENDA

-  Jezdnia
-  Pobocze
-  Proj. latarnia oświetleniowa SAL-5 prod. "ROSA" + oprawa URBANA 150 W "PHILIPS"
-  Proj. kabel YKY 5x16 mm2 - ul. NORWIDA / Proj. kabel YKY 3x4 mm2
-  Proj. rura ostonowa AROT DVR 75

Investor	 Gmina Miasto Brzeg Ul. Robotnicza 12 49-300 Brzeg		
Jednostka projektowa	 SoftGIS s.c. Ul. Parkowa 25, 51-616 Wrocław tel./fax +4871 3459251		
Projektant	Imię i Nazwisko	Uprawnienia	Podpis
Sprawdzający	mgr inż. Marcin Dudek	508/01/DUW	
	mgr inż. Wojciech Dudek	UAN-8386/28/90	
Nazwa zadania	Projekt budowlano-wykonawczy ulic „Osiedla Południowego”: Norwida, Dłuskiego, Orzeszkowej, Tetmajera i Kani w Brzegu		
Nazwa opracowania	PROJEKT BUDOWLANO-WYKONAWCZY		
Nazwa rysunku	PLAN SYTUACYJNY		
Skala	Data	Nr umowy	Branda
1:250	05.2008	OR/IVM342-41/2005	Energyska i Inżyniering
			Stadium
			P.B.-W.