


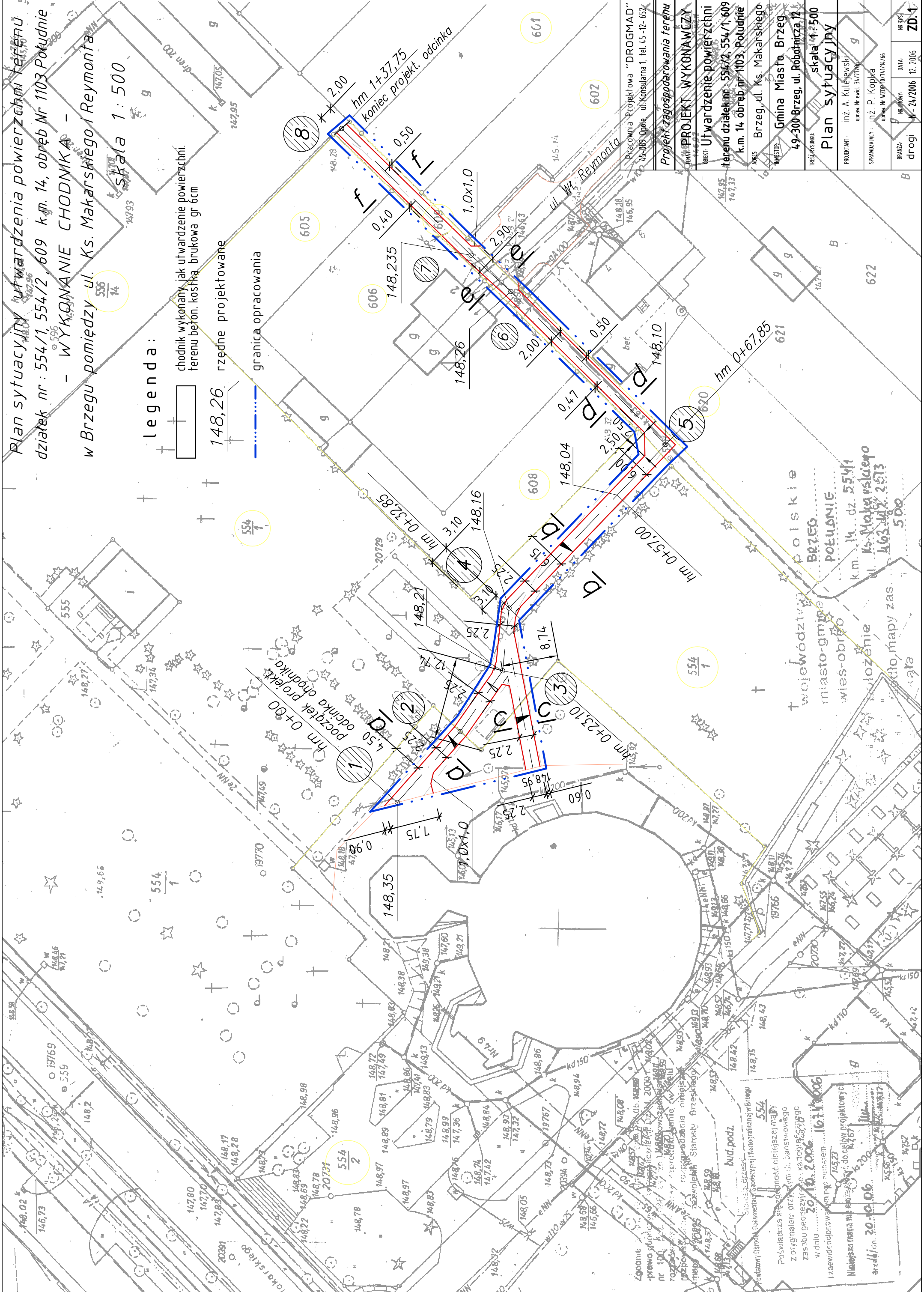


Plan sytuacyjny utwardzenia powierzchni terenu
działek nr: 554/1, 554/2, 609 k.m. 14, obręb Nr 1103 Południe
- WYKONANIE CHODNIKA -
w Brzegu pomiędzy ul. Ks. Makarskiego i Reymonta
skala 1:500

legenda:

-  chodnik wykonany jak utwardzenie powierzchni terenu beton. kostka brukowa gr 6cm
-  rzedne projektowane
-  granica opracowania



Pracownia Projektowa "DROGMAD" 45-089 Opole ul. Konsularna 1, tel. 45-42-652	
Projekt zagospodarowania terenu	
PROJEKT WYKONAWCZY	
Utwardzenie powierzchni terenu działek nr: 554/2, 554/1, 609 k.m. 14 obręb nr 1103, Południe	
ADRES:	Brzeg, ul. Ks. Makarskiego
INWESTOR:	Gmina Miasto Brzeg
49-300-Brzeg, ul. Robotnicza 12	
TŁEŚĆ: 1:500	
Plan sytuacyjny	
PROJEKTANT:	inż. A. Kulewsky
upr. Nr ewid. 34/777/0 g	
SPRAWDZAJĄCY:	inż. P. Kopka
upr. Nr WZP/10/14/14/6	
BRANŻA:	drogi
NUMEROWY:	N-24/2006
DATA:	12. 2006
NR DOK:	ZD-1

województwo polskie
 miasto-gmina BRZEG
 wies-obręb POŁUDNIE
 k.m. 14, dz. 554/1
 Ks. Makarskiego
 ul. 163, 164, 2573
 500

Poswiadcza się o poprawność niniejszej mapy z oryginalnej przyrętu do państwowego zasobu geodezyjnego i katastru państwowego w dniu 20.10.2006 16.11.2006
 i zaawidujona w tym celu przez inżyniera...
 Należy za mapę nie uważać do celów projektowych
 arzebi/cn. 20.10.06
 145523
 14767
 14550