





LEGENDA

-  Istniejąca roślinność wysoka i niska
-  Projektowana roślinność wysoka i niska
-  Projektowane odtworzenie trawników dywanowych
-  Projektowane nawierzchnie z grubo mielonej kory drzew iglastych
-  Projektowane pole piaszczyste
-  Projektowana nawierzchnia ciągów pieszych z kostki betonowej o fakturze płukanej w kolorze piaskowym
-  Istniejące schody do przebudowy
-  Projektowane urządzenia zabawowe i elementy małej architektury
-  Istn. urządzenia zabawowe do likwidacji
-  Projektowane okorowane i zabezpieczone pnie drzew, ułożone na skarpie placu zabaw jako elementy zabawowe
-  Granice opracowania
-  Granice działek gruntowych wraz z numeracją

- Ia - Pomost wiszący z dwoma trapami
- Ib - Sześciokąt wielofunkcyjny
- Ic - Ścianka wspinaczkowa potrójna
- Id - Bujaki sprężynowe - 3 szt
- Ie - Karuzela tarczowa o średnicy 150 cm
- If - Huśtawka podwójna z siedziskiem "koszyk" gumowym, dla dzieci młodszych
- Ig - Huśtawka podwójna z siedziskiem gumowym - dla dzieci starszych
- Ih - okorowane pnie drzew - 2 odniki, długości minimum 10m,
- II - Zestaw zabawowy, integracyjny, duży
- III - Stoliki do gier planszowych (duże - 2 szt, małe - 3 szt)
- IV - Stół wolnostojący do ping-ponga
- V - Bramka obniżona z koszem
- VI - Teren trawiasty, wyznaczony do gier sportowych
- VII - Miejsce możliwej lokalizacji altany (deszczoschronu)
- VIII - Teren trawiasty do zabaw ruchowych dla dzieci młodszych
- IX - Płotek drewniany h=1m, z 2 futrkami szer 1,5m, długości 63 mb
- X - Listwa separacyjna nawierzchni długości 35 mb
- XI - Tablice z regulaminem placu zabaw

Województwo Opolskie
 miasto-gmina **BRZEG**
 Właśc. obręb **CENTRUM**
 k.m. 4, dz. 9111
 Położenie ul. **Pańska**
 Godziło mapy zas. 463.412.1514.1523
 Skala 1:500
 Nr. ka. robót 15386/1111/2007
 Nr. Dz. 1099/2007

„GeoSaw”
 Usługi Geodezyjno-Budowlane
Sawicki Andrzej
 49-300 Brzeg, ul. Chrobrego 18
 t. (077) 416 54 78 tel. kom. 602 745 487
 fax 531 076 440, NIP 747-102-16-14

GEODETA UPRAWNIONY
Andrzej Sawicki
 (nr upraw. 15386)

Starosta Brzeski
 Powiatowy Obr. Dokumentacji Geodezyjnej i Kartograficznej Brzeg
 W obszarze oznaczonym tytułem dokonano aktualizacji treści mapy zasadniczej, usunięto z niej nieaktualne dane i przejęto do zasobu powiatowego w dniu **18 CZE 2007** i zewidencjonowano pod nr. **1099/2007**.
 Najlejsza mapa może służyć do celów projektowych.
 Wzrost pnia drzewa w obszarze oznaczonym na rysunku jest zgodny z zapisami w tabeli, w której nie ma danych o wysokości drzewa, należy do wykopania i usunięcia.
18 CZE 2007 z p.d. STAROSTY
 Andrzej Sawicki
 Inspektor Powiatowego Urzędu Geodezji i Kartografii Miasteczko

Pracownia Projektowa "PARK"			
45-086 Opole, ul. Powstańców Śl. 6/2 tel./fax (077) 454 40 29			
OBIEKT:	Projekt budowlano - wykonawczy przebudowy placu zabaw przy ul. Pańskiej		
ADRES:	BRZEG		
TEMAT:	PROJEKT ZAGOSPODAROWANIA TERENU PLANSZA PODSATAWOWA		
Projektant:	mgr inż. arch Waldemar Adamski	upr nr 10292/OP	
Opracował:	mgr inż. Marcin Czyżowski		
Sprawdzający:	mgr inż. arch Beata Łyśniewska - Dominiczak	upr nr 28084/OP	
Data: 08.2007	zlec. UOŚ-2222-9/07	Skala 1:500	Rys. nr 1