

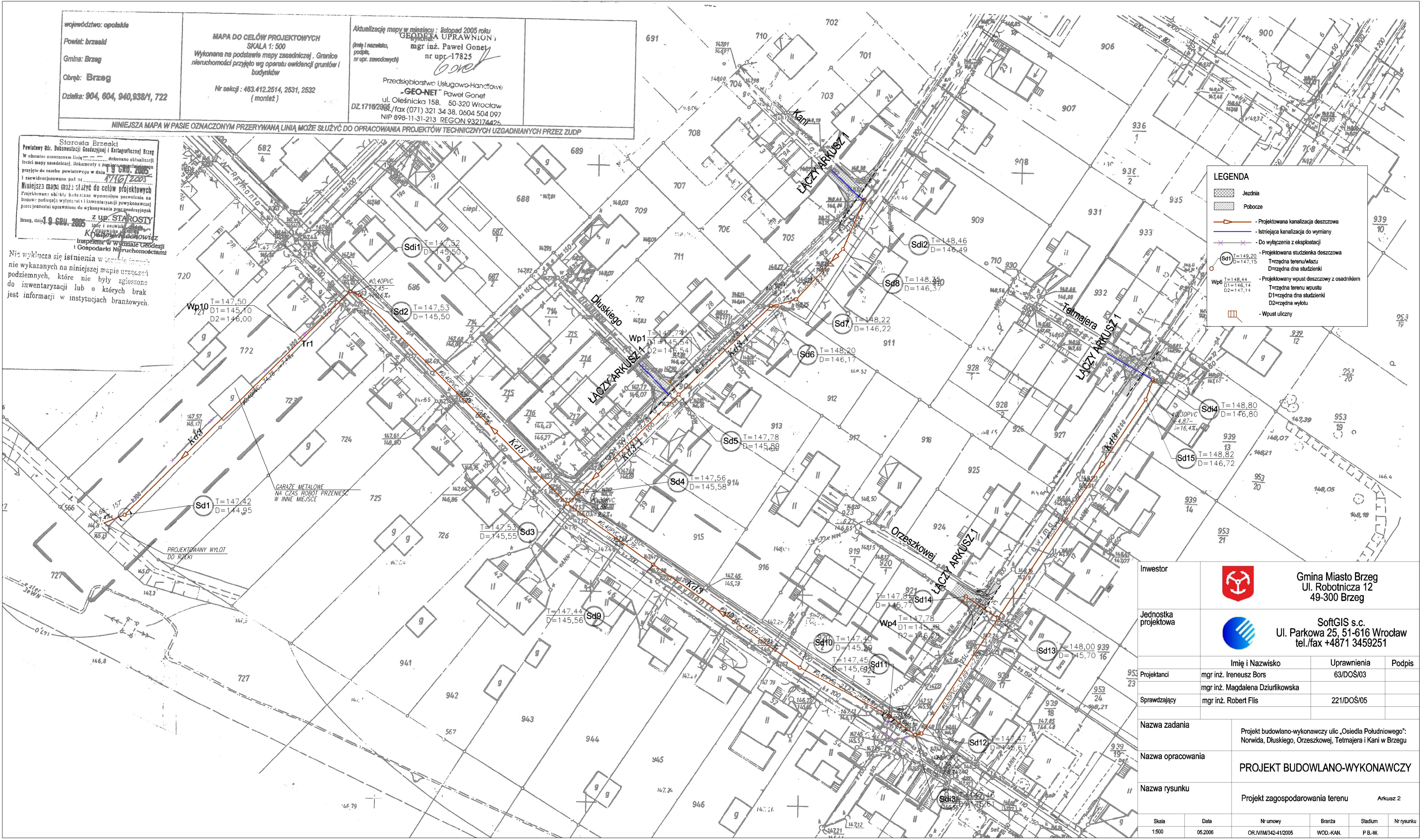
województwo: opolskie
 Powiat: brzeski
 Gmina: Brzeg
 Obręb: Brzeg
 Działka: 904, 604, 940, 938/1, 722

MAPA DO CELÓW PROJEKTOWYCH
 SKALA 1: 500
 Wykonana na podstawie mapy zasadniczej. Granice nieruchomości przyjęto wg operatu ewidencji gruntów i budynków
 Nr sekcji : 483.412.2514, 2531, 2532 (montaż)

Aktualizację mapy w miesiącu : listopad 2005 roku
GEO-NET (imię i nazwisko, podpis, nr upr. zawodowych)
 mgr inż. Paweł Gonet nr upr.-17825
 Przedsiębiorstwo Usługowo-Handlowe „GEO-NET” Paweł Gonet
 ul. Oleśnicka 15B, 50-320 Wrocław
 DZ.1718/2005 / fax (071) 321 34 38, 0604 504 097
 NIP 898-11-31-213 REGON 93214425



NINIEJSZA MAPA W PASIE OZNACZONYM PRZERYWANĄ LINIĄ MOŻE SŁUżyć DO OPRACOWANIA PROJEKTÓW TECHNICZNYCH UZGADNIANYCH PRZEZ ZUDP

Starosta Brzeski
 Powiatowy Ós. Dokumentacji Geodezyjnej i Kartograficznej Brzeg
 W obszarze oznaczonym linią przerywaną dokonano aktualizacji treści mapy zasadniczej. Dokumenty z poprzedniego etapu przyjęto do zasobu powiatowego w dniu 17/10/2005 i zacięziono pod nr. 19/000/2005
 Niniejsza mapa może służyć do celów projektowych. Projektowane obiekty, budowane wyznaczone pozwolenia na budowę, podlegają wyłączeniu i inwentaryzacji powyższej przez jednostki uprawnione do wykonywania prac geodezyjnych z up. STAROSTY Brzeg, dnia 19.09.2005
 Nie wyklucza się istnienia w terenie obiektów nie wykazanych na niniejszej mapie urządzeń podziemnych, które nie były zgłoszone do inwentaryzacji lub o których brak jest informacji w instytucjach branżowych.



LEGENDA

- Jezdnia
- Poboże
- Projektowana kanalizacja deszczowa
- Istniejąca kanalizacja do wymiany
- Do wyłączenia z eksploatacji
- Projektowana studzienka deszczowa
- T=rzędna terenu/włazu
- D=rzędna dna studzienki
- Wp6 T=148,44
- D1=146,14
- D2=147,14
- Projektowany wпуск deszczowy z osadnikiem
- T=rzędna terenu wpusku
- D1=rzędna dna studzienki
- D2=rzędna wylotu
- Wпуск uliczny

Investor	 Gmina Miasto Brzeg Ul. Robotnicza 12 49-300 Brzeg		
Jednostka projektowa	 SoftGIS s.c. Ul. Parkowa 25, 51-616 Wrocław tel./fax +4871 3459251		
Projektanci	Imię i Nazwisko	Uprawnienia	Podpis
	mgr inż. Ireneusz Bors	63/DOŚ/03	
Sprawdzający	mgr inż. Magdalena Dziurlikowska		
	mgr inż. Robert Flis	221/DOŚ/05	
Nazwa zadania	Projekt budowlano-wykonawczy ulic „Osiedla Południowego”: Norwida, Dłuskiego, Orzeszkowej, Telmajera i Kani w Brzegu		
Nazwa opracowania	PROJEKT BUDOWLANO-WYKONAWCZY		
Nazwa rysunku	Projekt zagospodarowania terenu		Arkusz 2
Skala	Data	Nr umowy	Branża
1:500	05.2006	OR/IV/M/342-41/2005	WOD.-KAN.
			Stadium
			P.B.-W.
			Nr rysunku