



województwo: opolskie
Powiat: brzeski
Gmina: Brzeg
Część: Brzeg
Dzielnica: 904, 604, 940, 938/1, 722






MAPA DO CELÓW PROJEKTOWYCH
SKALA 1:500
Wytłoczona na podstawie mapy zasadniczej. Granice nieruchomości przyjęte wg opisu ewidencji gruntów i budynków
Nr sekcji: 483.412.2514, 2531, 2532 (montaż)



Aktualizacja mapy w miesiącu: listopad 2005 roku
"Kajki" (nazwa ulicy)
mgr inż. Paweł Gonet
nr upraw. 17825
Pracownia Inżynierska i Budowlana "GEO-NET" Paweł Gonet
ul. Ochocińska 158, 50-320 Wrocław
t/fax (071) 321 34 39, 321 34 007
NIP 899-11-31-213, REGON 03217402

NINIEJSZA MAPA W PASIE OZNACZONYM PRZERYWANĄ LINIĄ MOŻE SŁUżyć DO OPRACOWANIA PROJEKTÓW TECHNICZNYCH UZGADNIANYCH PRZEZ ZUP

19 GRU 2005
19 GRU 2005
19 GRU 2005

LEGENDA

-  Studzienki
-  Wpusty
-  Kanalizacja deszczowa
-  Kanalizacja deszczowa do wymiany
-  Do likwidacji

Investor	 Gmina Miasto Brzeg Ul. Robotnicza 12 49-300 Brzeg				
Jednostka projektowa	 SoftGIS s.c. Ul. Parkowa 25, 51-616 Wrocław tel./fax +4871 3459251				
Projektanci	Imię i Nazwisko	Uprawnienia	Podpis		
Sprawdzający	mgr inż. Ireneusz Bors	DOŚ/IS/1537/03			
	mgr inż. Magdalena Dziurlikowska				
	mgr inż. Krzysztof Węgrzynowicz	DOŚ/IS/1447/03			
Nazwa zadania	Projekt budowlano-wykonawczy ulic „Osiedla Południowego”: Norwida, Dłuskiego, Orzeszkowej, Tetmajera i Kani w Brzegu				
Nazwa opracowania	PROJEKT BUDOWLANO-WYKONAWCZY				
Nazwa rysunku	Plan sytuacyjno-wysokościowy				
Skala	Data	Nr umowy	Branża	Stadium	Nr rysunku
1:1000	03.2006	OR.IV/IM/342-41/2005	WOD-KAN.	P.B.-W.	2