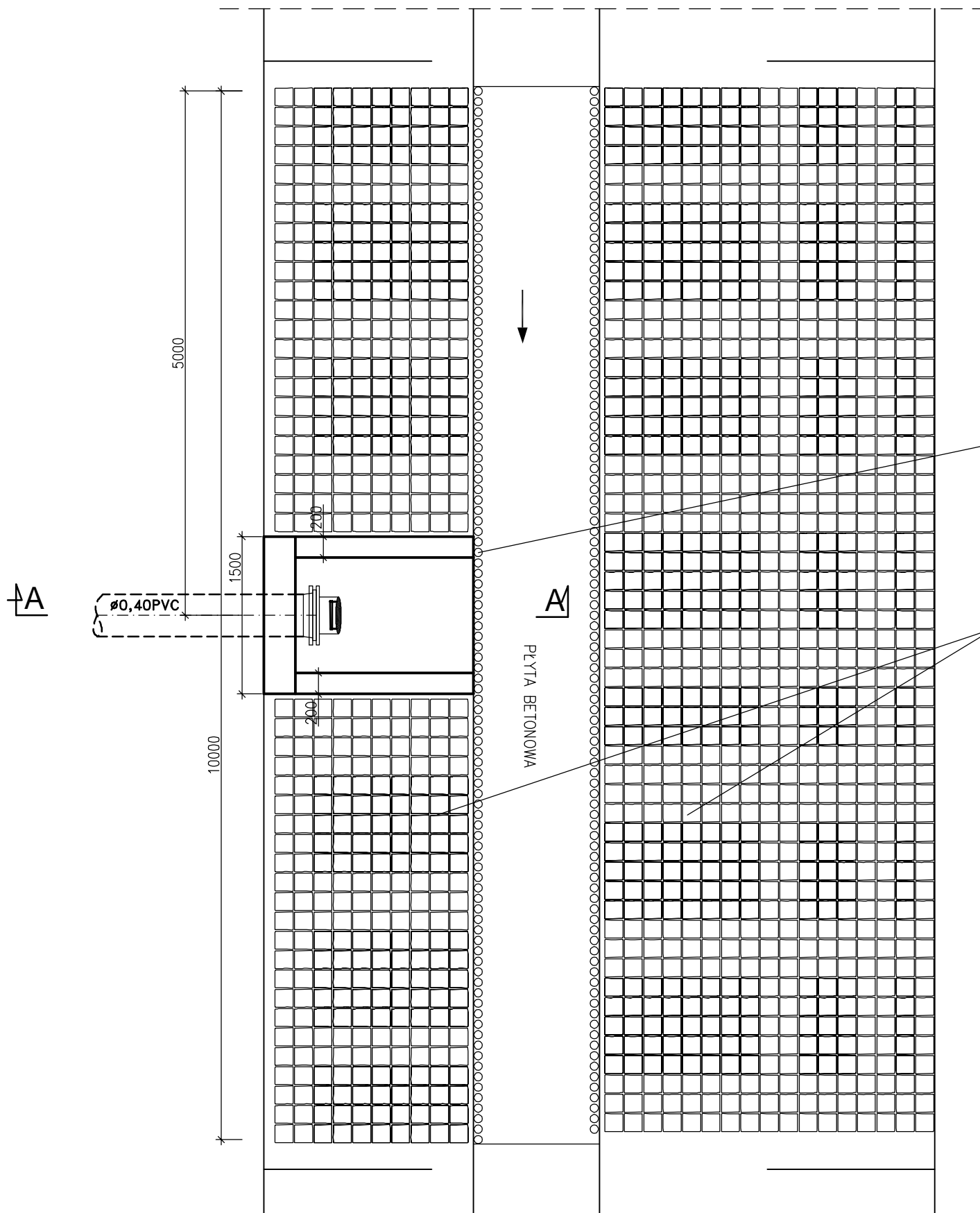




**RZUT**  
skala 1:50



ŚCIANKA Z PALIKÓW  $\varnothing 8\text{cm}$   
na głębokość 1,5 m

SKARPY PO OBU STRONACH RZEKI NALEŻY OBRUKOWAĆ KOSTKA  
NA BETONIE B10 gr. 15cm

|                      |   |   |             |         |            |
|----------------------|---|---|-------------|---------|------------|
| Inwestor             |                                    | <b>Gmina Miasto Brzeg</b><br>Ul. Robotnicza 12<br>49-300 Brzeg                  |             |         |            |
| Jednostka projektowa |                                    | <b>SoftGIS s.c.</b><br>Ul. Parkowa 25, 51-616 Wrocław<br>tel./fax +4871 3459251 |             |         |            |
|                      | Imię i Nazwisko   | Uprawnienia   | Podpis      |         |            |
| Projektanci          | mgr inż. Ireneusz Bors  | DOŚ/IS/1537/03  |             |         |            |
|                      | mgr inż. Magdalena Dziurlikowska  |   |             |         |            |
| Sprawdzający         | mgr inż. Krzysztof Węgrzynowicz   | DOŚ/IS/1447/03  |             |         |            |
| Nazwa zadania        | Projekt budowlano-wykonawczy ulic „Osiedla Południowego”:<br>Norwida, Dłuskiego, Orzeszkowej, Tetmajera i Kani w Brzegu |   |             |         |            |
| Nazwa opracowania    | <b>PROJEKT BUDOWLANO-WYKONAWCZY</b>   |   |             |         |            |
| Nazwa rysunku        | <b>Wylot do rzeki Kościelna</b>   |   | <b>Rzut</b> |         |            |
| Skala                | Data  | Nr umowy  | Branża      | Stadium | Nr rysunku |
| 1:50                 | 04.2006   | OR.IV/IM/342-41/2005  | WOD.-KAN.   | P B.-W. |            |