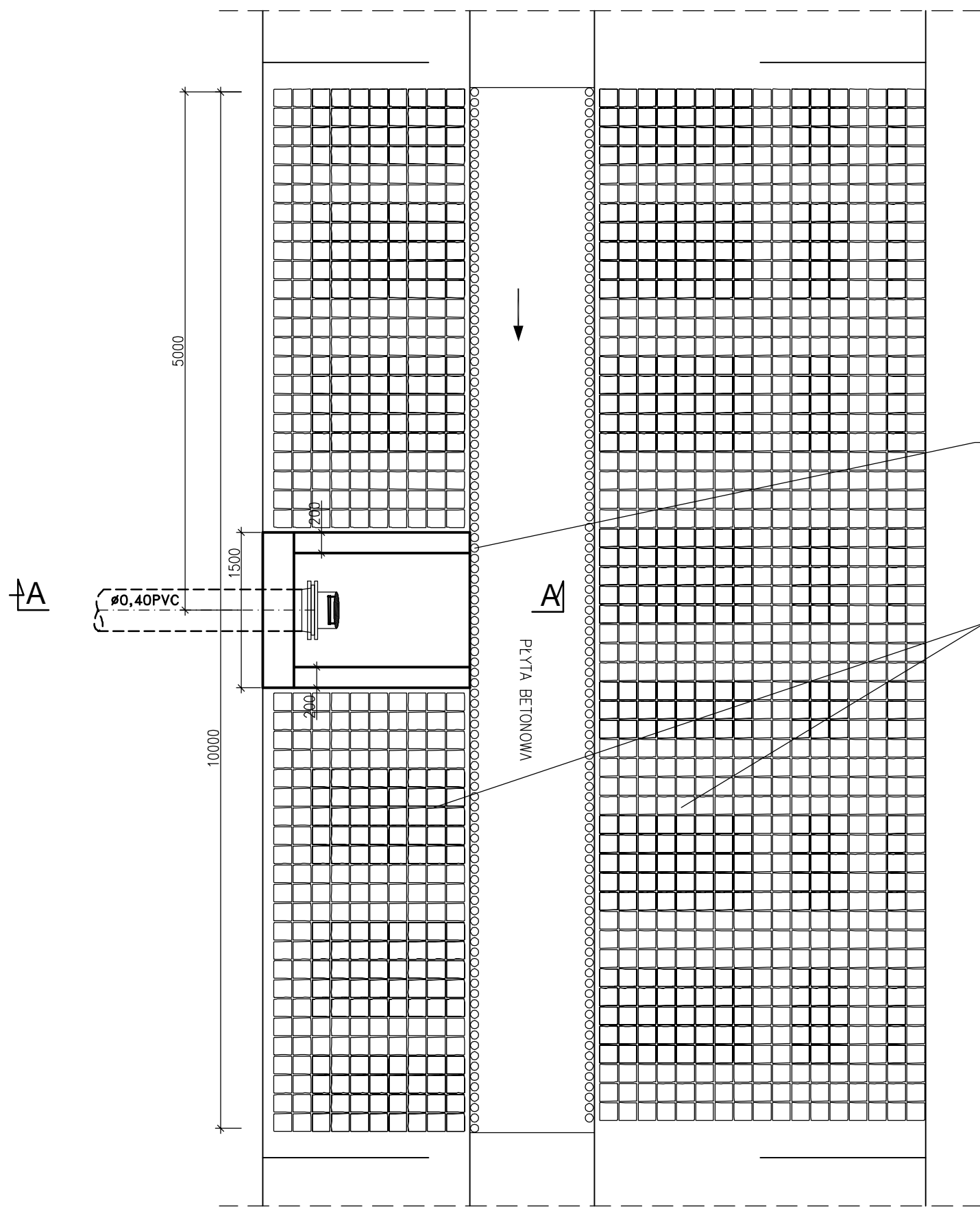




RZUT
skala 1:50



Inwestor		Gmina Miasto Brzeg Ul. Robotnicza 12 49-300 Brzeg			
Jednostka projektowa		SoftGIS s.c. Ul. Parkowa 25, 51-616 Wrocław tel./fax +4871 3459251			
	Imię i Nazwisko		Uprawnienia	Podpis	
Projektanci	mgr inż. Ireneusz Bors		DOŚ/IS/1537/03		
	mgr inż. Magdalena Dziurlikowska				
Sprawdzający	mgr inż. Krzysztof Węgrzynowicz		DOŚ/IS/1447/03		
Nazwa zadania		Projekt budowlano-wykonawczy ulic „Osiedla Południowego”: Norwida, Dłuskiego, Orzeszkowej, Tetmajera i Kani w Brzegu			
Nazwa opracowania		PROJEKT BUDOWLANO-WYKONAWCZY			
Nazwa rysunku		Wylot do rzeki Kościelna Rzut			
Skala	Data	Nr umowy	Branża	Stadium	Nr rysunku
1:50	04.2006	OR.IV/IIM/342-41/2005	WOD.-KAN.	P B.-W.	