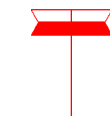
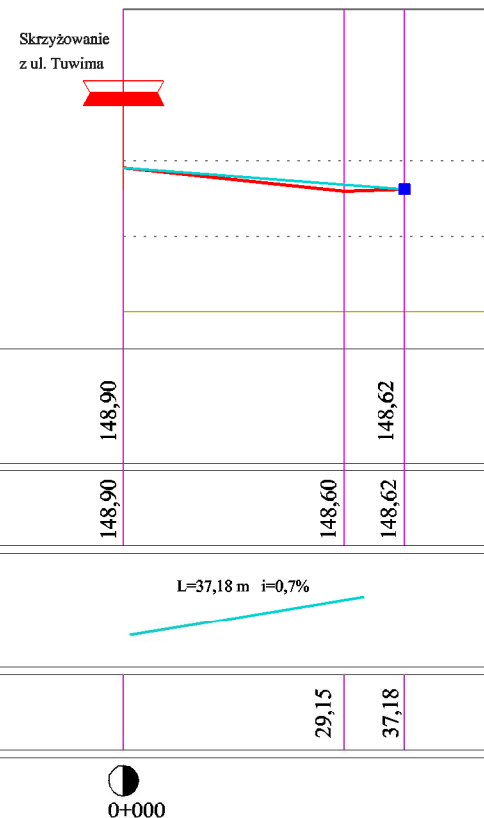


Poziom porównawczy 147,00 m.n.p.m.


Rzędne projektowanej niwelety	148,90		148,62
Rzędne istniejącego terenu	148,90	148,60	148,62
Spadki podłużne	L=37,18 m i=0,7%		
Odległości		29,15	37,18
Pikietaż	0+000		



Skrzyżowanie z jezdnią z obu stron



Projektowany wpust deszczowy

Inwestor	 Gmina Miasto Brzeg Ul. Robotnicza 12 49-300 Brzeg				
Jednostka projektowa	 SoftGIS s.c. Ul. Parkowa 25, 51-616 Wrocław tel./fax +4871 3459251				
	Imię i Nazwisko	Uprawnienia	Podpis		
Główny projektant	mgr inż. Zbigniew Kowalski	136/DOŚ/04			
Projektanci	mgr inż. Jacek Kurzeja				
	mgr inż. Artur Wawrzyniak				
Sprawdzający	mgr inż. Zygmunt Sikora	147/DOŚ/04			
Nazwa zadania	Projekt budowlano-wykonawczy ulic „Osiedla Południowego”: Norwida, Dłuskiego, Orzeszkowej, Tetmajera i Kani w Brzegu				
Nazwa opracowania	PROJEKT BUDOWLANO-WYKONAWCZY				
Nazwa rysunku	PROFIL UL. TETMAJERA				
Skala	Data	Nr umowy	Branża	Stadium	Nr rysunku
1:100/1000	02.2006	OR.IV/IM/342-41/2005	DROGI	P B.-W.	