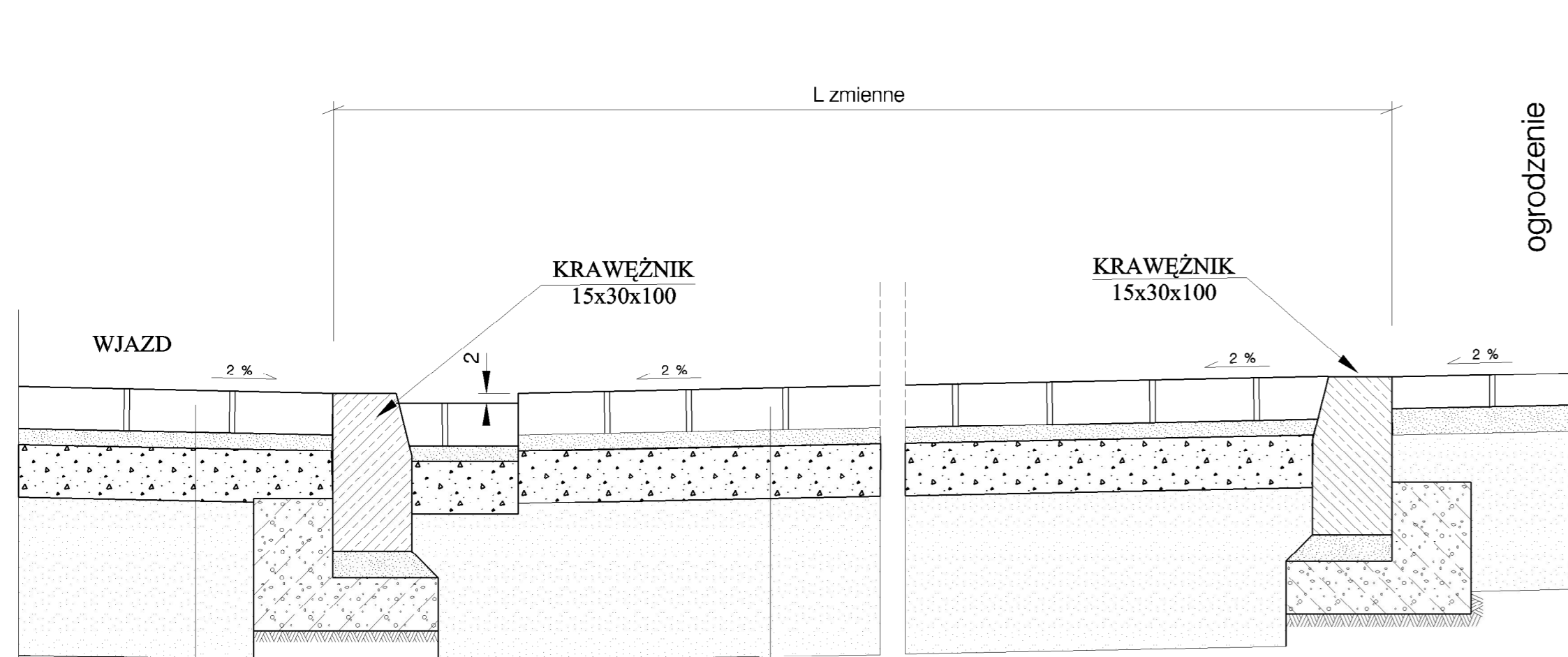
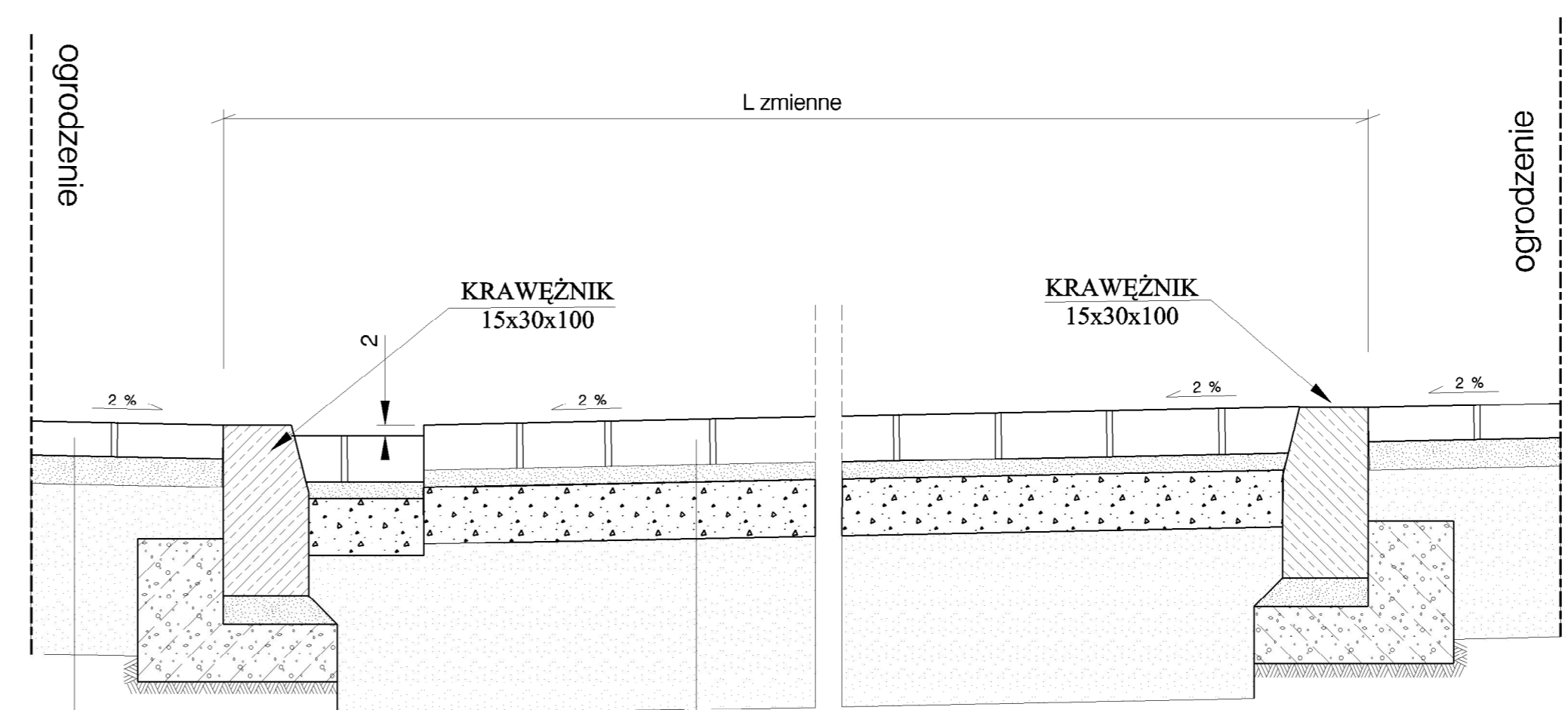


SZCZEGÓŁ ROZWIĄZANIA DLA PROJEKTOWANYCH CIĄGÓW PIESZOJEZDNYCH ULIC "OSIEDLA POŁUDNIOWEGO"

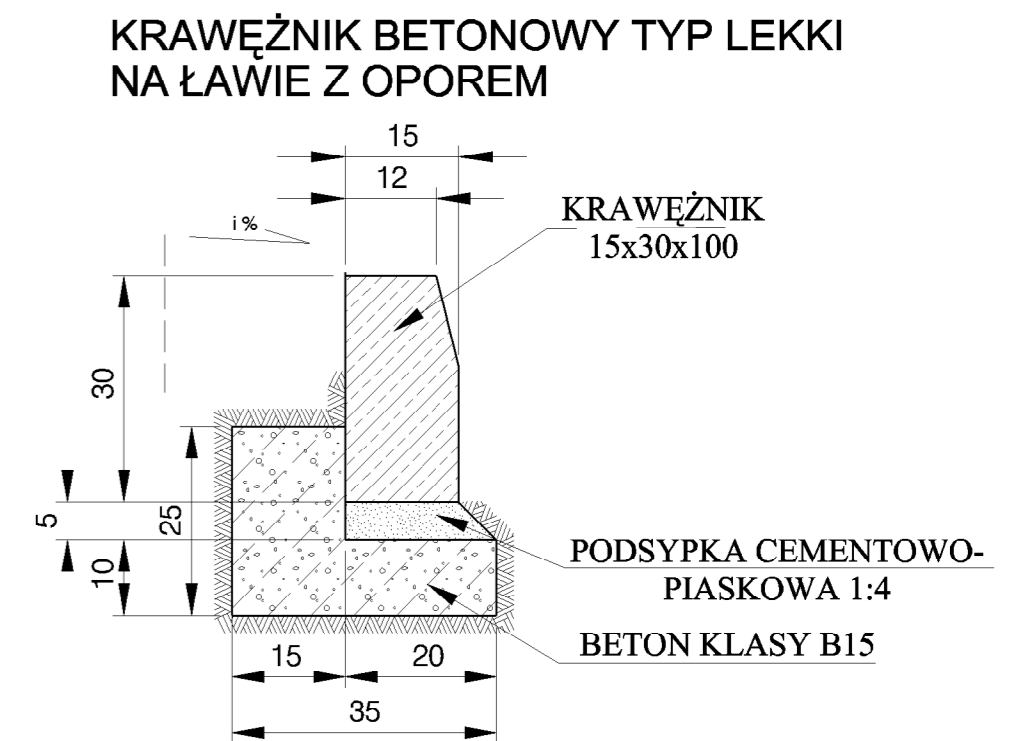
SKALA 1:10





- | | |
|-----------|--|
| GR. 8 CM | KOSTKA BETONOWA TYPU STAROBRUK |
| GR. 3 CM | PODSYPKA PIASKOWO-CEMENTOWA |
| GR. 10 CM | KRUSZYWO ŁAMANE STABILIZOWANE MECHANICZNIE |
| GR. 30 CM | WYMIANA GRUNTU (DLA ULICY NORWIDA 20 CM) |



- | | |
|-----------|--|
| GR. 8 CM | KOSTKA BETONOWA TYPU STAROBRUK |
| GR. 3 CM | PODSYPKA PIASKOWO-CEMENTOWA |
| GR. 10 CM | KRUSZYWO ŁAMANE STABILIZOWANE MECHANICZNIE |
| GR. 30 CM | WYMIANA GRUNTU (DLA ULICY NORWIDA 20 CM) |
-
- | | |
|-----------|--------------------------------|
| GR. 6 CM | KOSTKA BETONOWA TYPU STAROBRUK |
| GR. 5 CM | PODSYPKA PIASKOWO-CEMENTOWA |
| GR. 30 CM | WYMIANA GRUNTU |



Inwestor		Gmina Miasto Brzeg Ul. Robotnicza 12 49-300 Brzeg		
Jednostka projektowa		SoftGIS s.c. Ul. Parkowa 25, 51-616 Wrocław tel./fax +4871 3459251		
	Imię i Nazwisko	Uprawnienia	Podpis	
Główny projektant	mgr inż. Zbigniew Kowalski	136/DOŚ/04		
Projektanci	mgr inż. Jacek Kurzeja			
	mgr inż. Artur Wawrzyniak			
Sprawdzający	mgr inż. Zygmunt Sikora	147/DOŚ/04		
Nazwa zadania		Projekt budowlano-wykonawczy ulic „Osiedla Południowego”: Norwida, Dłuskiego, Orzeszkowej, Telmajera i Kani w Brzegu		
Nazwa opracowania		PROJEKT BUDOWLANO-WYKONAWCZY		
Nazwa rysunku		SZCZEGÓŁY KONSTRUKCYJNE		
Skala	Data	Nr umowy	Branża	Stadium
1:10	05.2006	OR.IVIM342-41/2005	DROGI	P.B.-W.