








województwo opolskie
 miasto-gmina Brzeg
 wieś-obrębność 094 Brzeg, Rd.
 położenie ul. Nowa, 12, Brzeg, 46-100
 Godło mapy zas. 463, 472, 534, 535, 536, 537, 538, 539, 540, 541, 542, 543, 544, 545, 546, 547, 548, 549, 550, 551, 552, 553, 554, 555, 556, 557, 558, 559, 560, 561, 562, 563, 564, 565, 566, 567, 568, 569, 570, 571, 572, 573, 574, 575, 576, 577, 578, 579, 580, 581, 582, 583, 584, 585, 586, 587, 588, 589, 590, 591, 592, 593, 594, 595, 596, 597, 598, 599, 600, 601, 602, 603, 604, 605, 606, 607, 608, 609, 610, 611, 612, 613, 614, 615, 616, 617, 618, 619, 620, 621, 622, 623, 624, 625, 626, 627, 628, 629, 630, 631, 632, 633, 634, 635, 636, 637, 638, 639, 640, 641, 642, 643, 644, 645, 646, 647, 648, 649, 650, 651, 652, 653, 654, 655, 656, 657, 658, 659, 660, 661, 662, 663, 664, 665, 666, 667, 668, 669, 670, 671, 672, 673, 674, 675, 676, 677, 678, 679, 680, 681, 682, 683, 684, 685, 686, 687, 688, 689, 690, 691, 692, 693, 694, 695, 696, 697, 698, 699, 700, 701, 702, 703, 704, 705, 706, 707, 708, 709, 710, 711, 712, 713, 714, 715, 716, 717, 718, 719, 720, 721, 722, 723, 724, 725, 726, 727, 728, 729, 730, 731, 732, 733, 734, 735, 736, 737, 738, 739, 740, 741, 742, 743, 744, 745, 746, 747, 748, 749, 750, 751, 752, 753, 754, 755, 756, 757, 758, 759, 760, 761, 762, 763, 764, 765, 766, 767, 768, 769, 770, 771, 772, 773, 774, 775, 776, 777, 778, 779, 780, 781, 782, 783, 784, 785, 786, 787, 788, 789, 790, 791, 792, 793, 794, 795, 796, 797, 798, 799, 800, 801, 802, 803, 804, 805, 806, 807, 808, 809, 810, 811, 812, 813, 814, 815, 816, 817, 818, 819, 820, 821, 822, 823, 824, 825, 826, 827, 828, 829, 830, 831, 832, 833, 834, 835, 836, 837, 838, 839, 840, 841, 842, 843, 844, 845, 846, 847, 848, 849, 850, 851, 852, 853, 854, 855, 856, 857, 858, 859, 860, 861, 862, 863, 864, 865, 866, 867, 868, 869, 870, 871, 872, 873, 874, 875, 876, 877, 878, 879, 880, 881, 882, 883, 884, 885, 886, 887, 888, 889, 890, 891, 892, 893, 894, 895, 896, 897, 898, 899, 900, 901, 902, 903, 904, 905, 906, 907, 908, 909, 910, 911, 912, 913, 914, 915, 916, 917, 918, 919, 920, 921, 922, 923, 924, 925, 926, 927, 928, 929, 930, 931, 932, 933, 934, 935, 936, 937, 938, 939, 940, 941, 942, 943, 944, 945, 946, 947, 948, 949, 950, 951, 952, 953, 954, 955, 956, 957, 958, 959, 960, 961, 962, 963, 964, 965, 966, 967, 968, 969, 970, 971, 972, 973, 974, 975, 976, 977, 978, 979, 980, 981, 982, 983, 984, 985, 986, 987, 988, 989, 990, 991, 992, 993, 994, 995, 996, 997, 998, 999, 1000

LEGENDA

-  Jeźdnia
-  Pobocze
-  Proj. latarnia oświetleniowa SAL-5 prod. "ROSA" + oprawa URBANA 70 W "PHILIPS" + SON-1 70 W HPF-133PE
-  Proj. kabel YKY 5x16 mm² - ul. NORWIDA / Proj. kabel YKY 3x4 mm²
-  Proj. rura osłonowa AROT DVR/SRS 75 SRS - pod drogami

NOTA
 Nie włączono do istnienia w terenie linijkich nie wykazanych na niniejszej mapie urządzeń podziemnych, które nie były zgłoszone do inwentaryzacji lub o których brak jest informacji w mapach sytuacyjnych.

"LOGIS"
 mgr inż. Jacek Malinowski
 50-000 Brzeg, ul. Mostowa 64/1
 tel. 0 800 24 11 51
 NIP 888 002 58 07 REGON 83318102
 mgr inż. Jacek Malinowski
 pobrała uprawnienia
 07.11.2015

Investor	 Gmina Miasto Brzeg Ul. Robotnicza 12 49-300 Brzeg		
Jednostka projektowa	 SoftGIS s.c. Ul. Parkowa 25, 51-616 Wrocław tel./fax +4871 3458251		
Projektanci	mgr inż. Marcin Dudek	Uprawnienia	506/01/DJW
Sprawdzający	mgr inż. Wojciech Dudek	Podpis	UAN 8388/28/00
Nazwa zadania	Projekt budowlano-wykonawczy ul. "Osiedla Politechnicznego", Norwida, Dąbskiego, Orzeszkowej, Tętmajera i Kani w Brzegu		
Nazwa opracowania	PROJEKT BUDOWLANO-WYKONAWCZY		
Nazwa rysunku	PLAN SYTUACYJNY		
Skala	Data	Nr umowy	Strona
1:250	05.2006	ORJ/10042-41/2005	1 z 1