






l e g e n d a :

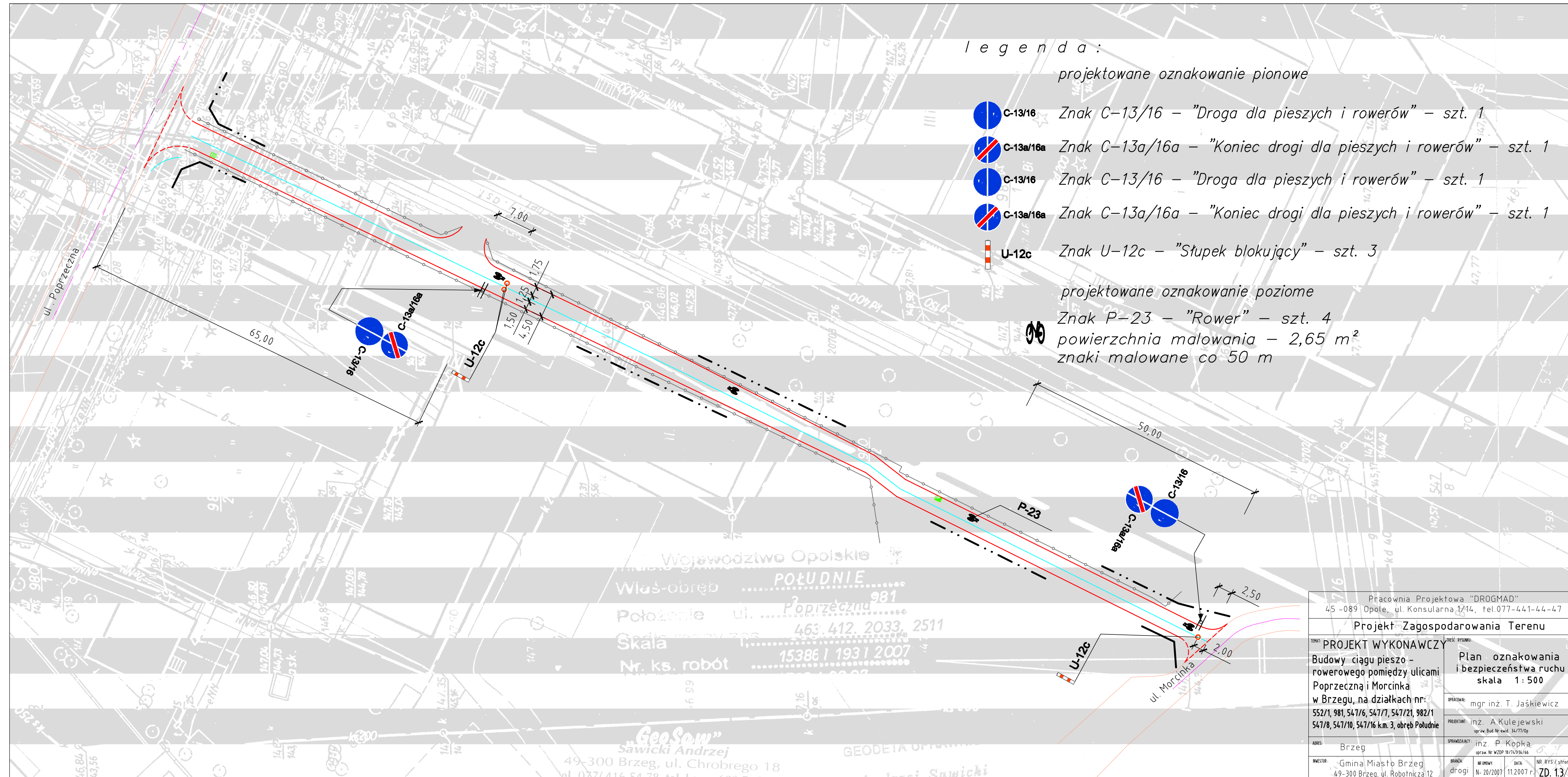
projektowane oznakowanie pionowe

-  C-13/16 Znak C-13/16 – "Droga dla pieszych i rowerów" – szt. 1
-  C-13a/16a Znak C-13a/16a – "Koniec drogi dla pieszych i rowerów" – szt. 1
-  C-13/16 Znak C-13/16 – "Droga dla pieszych i rowerów" – szt. 1
-  C-13a/16a Znak C-13a/16a – "Koniec drogi dla pieszych i rowerów" – szt. 1
-  U-12c Znak U-12c – "Słupek blokujący" – szt. 3

projektowane oznakowanie poziome

Znak P-23 – "Rower" – szt. 4

powierzchnia malowania – 2,65 m²
znaki malowane co 50 m



Województwo Opolskie
Włas-obręb POŁUDNIE
Położenie ul. Poprzeczna 981
Skala 463 412 2033 2511
Nr. ks. robót 15386 1 193 1 2007

„GeoSaw”
Sawicki Andrzej
49-300 Brzeg, ul. Chrobrego 18
tel. 077/416 54 78, tel. kom. 69 346 346

Pracownia Projektowa "DROGMAD" 45-089 Opole, ul. Konsularna 1/14, tel. 077-441-44-47	
Projekt Zagospodarowania Terenu	
TEMAT: PROJEKT WYKONAWCZY Budowy ciągu pieszo- rowerowego pomiędzy ulicami Poprzeczna i Morcinka w Brzegu, na działkach nr: 552/1, 981, 547/6, 547/7, 547/21, 982/1 547/8, 547/10, 547/16 k.m. 3, obręb Południe	TREŚĆ RYSUNKU: Plan oznakowania i bezpieczeństwa ruchu skala 1:500
OPRACOWAŁ: mgr inż. T. Jaśkiewicz	PROJEKTAŃCY: inż. A. Kulejewski upr. Bud. Nr ewid. 34/77/Op
ADRES: Brzeg	SPRAWDZIŁ: inż. P. Kopka upr. Nr. WZDP 10/74/16/66
INWESTOR: Gmina Miasto Brzeg 49-300 Brzeg, ul. Robotnicza 12	BRANŻA: drogi NR. UMOWY: N-20/2007 DATA: 11.2007 r. NR. RYSU / STRONY: ZD. 13