










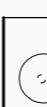


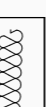



LEGENDA

-  Nawierzchnia z płyt betonowych 100*75*7,5 cm o fakturze płukanej
-  Nawierzchnia kostki bazaltowej 6*6 cm
-  Nawierzchnia z kostki granitowej 8*8 cm w kolorze szarym
-  Nawierzchnia żwirowa
-  Wznęki 1,0*2,5 m na lawki parkowe z oparciem
-  Linie przebiegu chodników w ramach budowy ronda
-  Kosze na śmieci stalowe na słupkach zielonych
-  Granice działek gruntowych
-  Przekroje konstrukcyjne
-  Granice opracowania
-  Ist. drzewa liściaste/ iglaste
-  Zwarte skupiny krzewów
-  Drzewa / krzewy projektowane
-  Żywopłaty liściaste
-  Żywopłaty liściaste kaskadujące z nowym zagospodarowaniem - do usunięcia
-  Lokalizacja pomnika

ZESTAWIENIE NAWIERZCHNI ALEJEK

- 1- Nawierzchnia z płyt betonowych 100*75*7,5 cm o fakturze płukanej - 38 m²
- 2- Nawierzchnia kostki lupanej bazaltowej 4*6 cm - 168,5 m²
- 3- Nawierzchnia z lupanej kostki granitowej 8*10 cm w kolorze szarym - 87 m²
- 4- Nawierzchnia żwirowa - 192 m²

Studio Projektowo-Graficzne "SZESĆ" Marcin Czerwowski 45-086 Opole, ul. Powstańców Śląskich 6/2, tel. (0-77) 454-40-29	
OBIEKT ADRES	Skwer X-lecia
TEMAT	Projekt zagospodarowania terenu - plan sytuacyjny (powiększenie)
Projektant	mgr inż. arch. Waldemar Adamski
Operacjonal	mgr inż. Marcin Czerwowski
Sprawdzający	mgr inż. arch. Beata Łysieniewska
Data 03.08.2008	Zlec. nr 2008
14.5.90	Skala 1:250
14.7.04	Rys nr 2