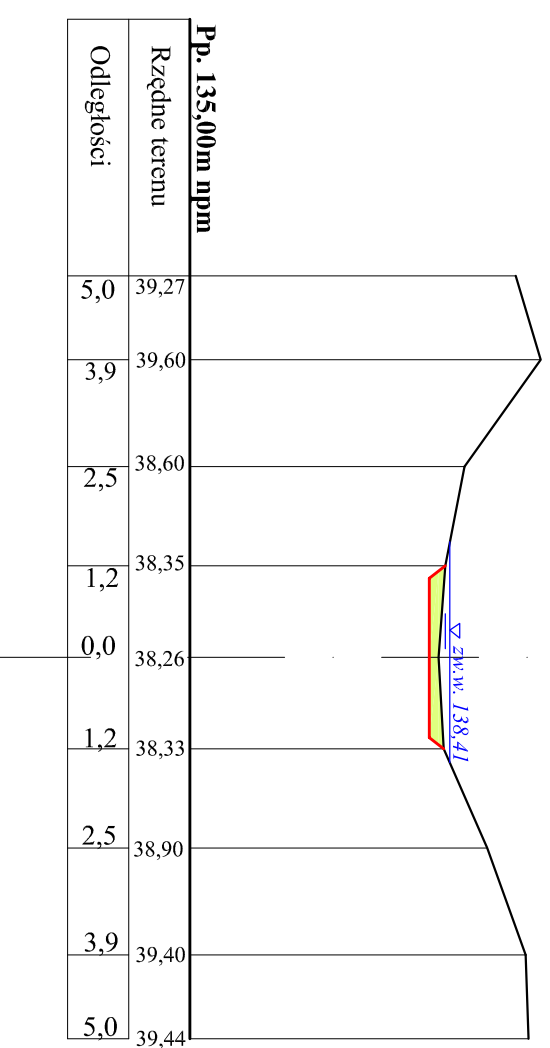


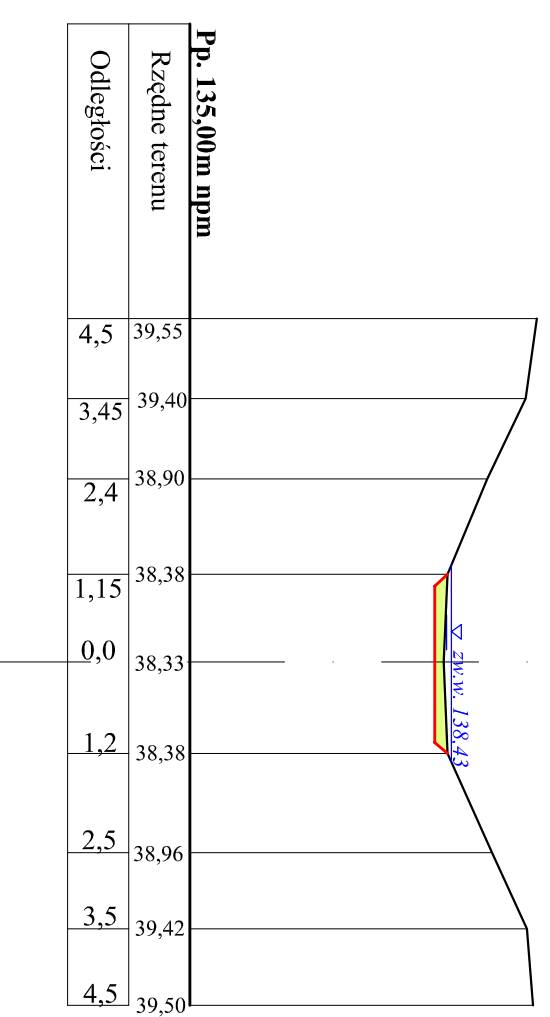
## Przekroje poprzeczne rz. Kościelna

skala 1 :  $\frac{100}{100}$

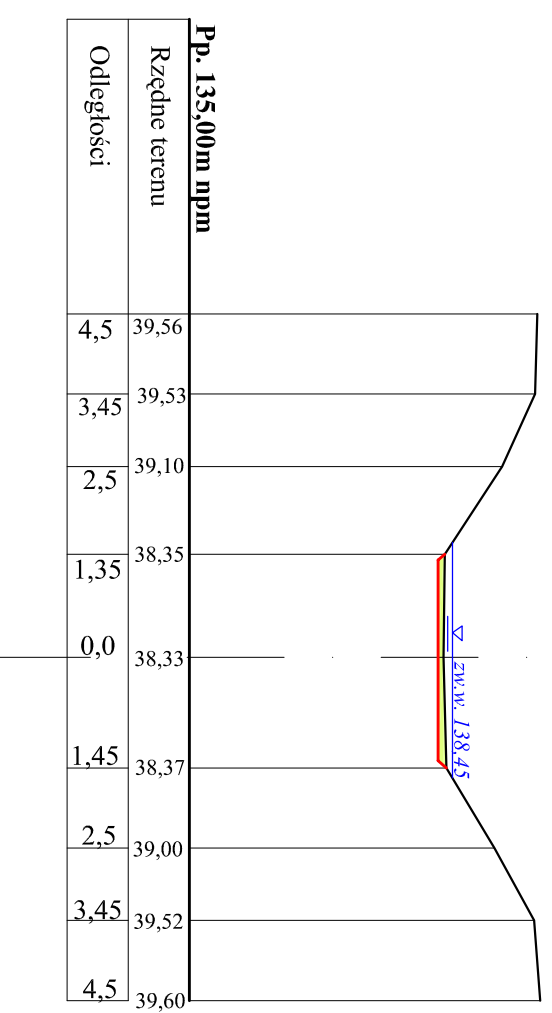
**Przekrój I - I**  
**km 4+814**



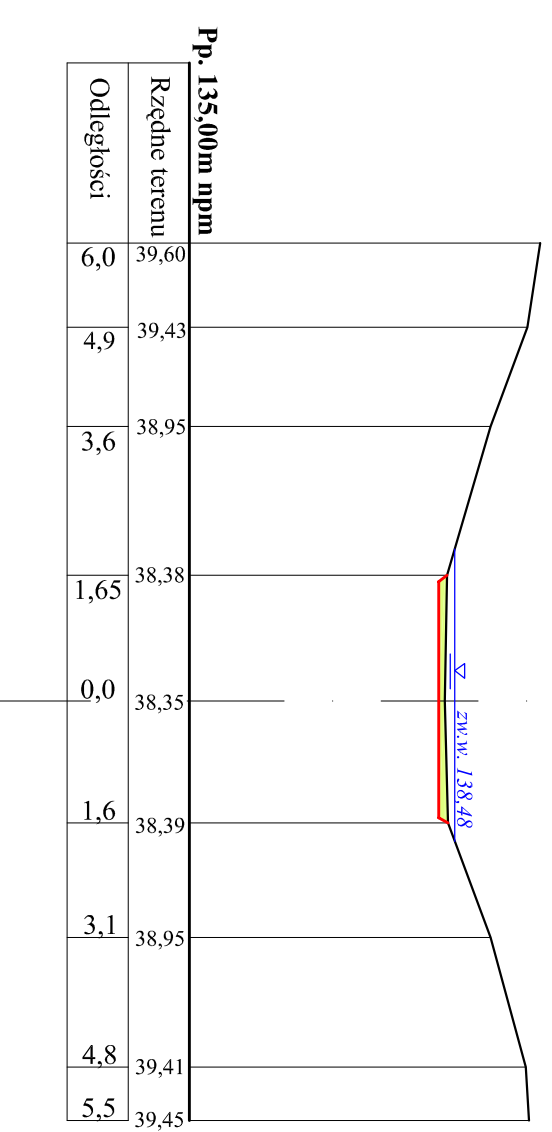
**Przekrój II - II**  
**km 4+838**



**Przekrój III - III**  
**km 4+853**



**Przekrój IV - IV**  
**km 4+861**



*Przedsiębiorstwo Usług Melioracyjnych "ZAR-MEL"*  
*inż. Czesław Zaremba Plac Dąbrowskiego 1/2 49-305 Brzeg*

Nazwa obiektu: Odbudowa stawu rekreacyjnego

Studium opracowania: Projekt budowlany

Nazwa rysunku: Przekroje poprzeczne rz. Kościelna

Projektant: inż. Czesław Zaremba

Nr upr.: 236/83/Op. Mel. wodne

Podpis: \_\_\_\_\_ Data: \_\_\_\_\_

skala 1:100/100 Rys. nr 5.1