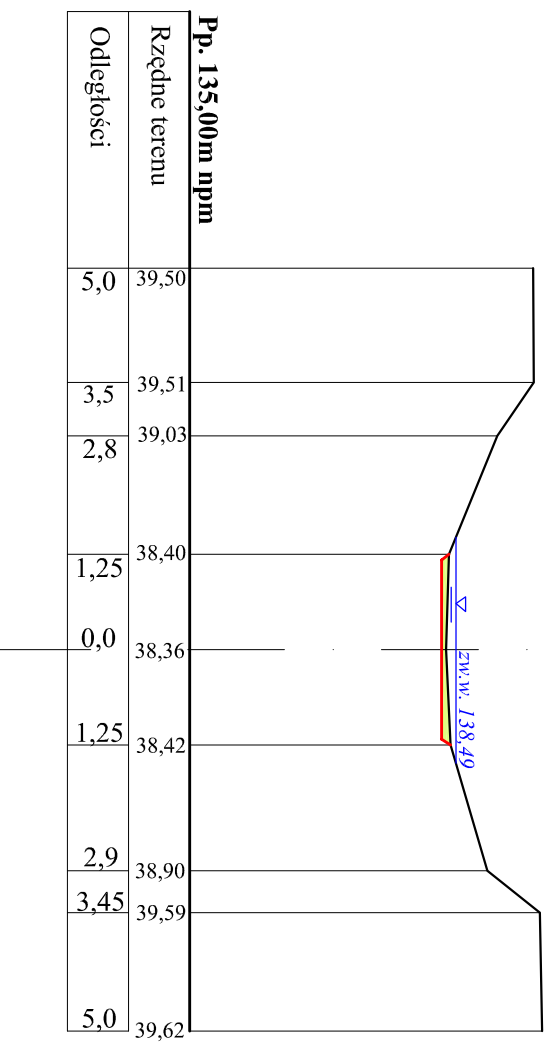
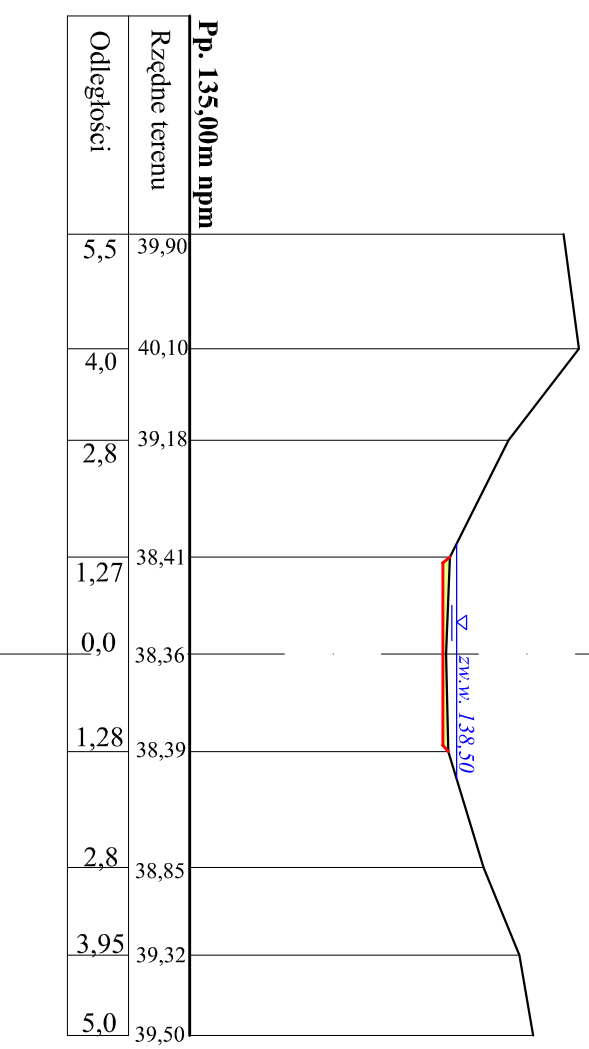


Przekrój V - V  
km 4+885



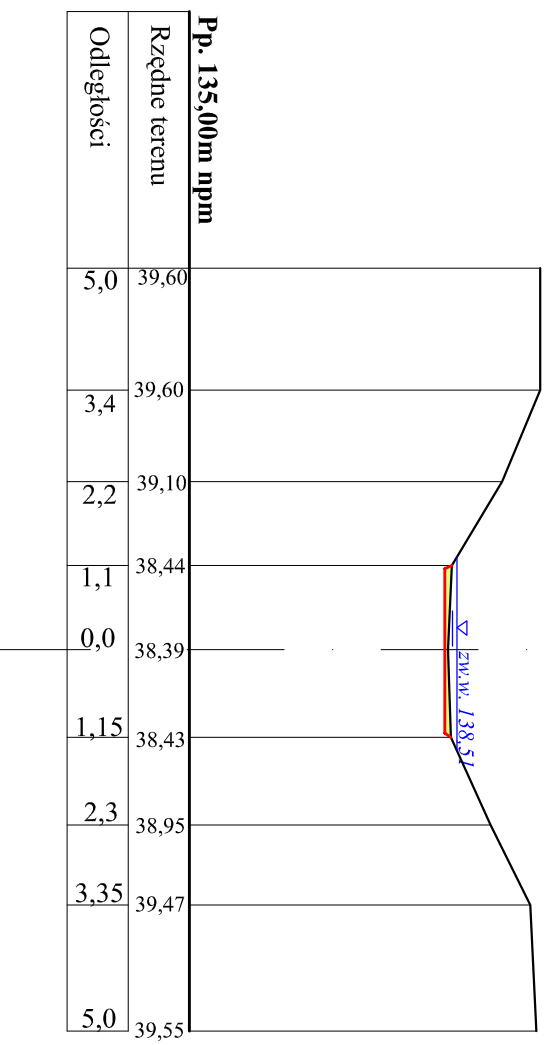
Przekrój VI - VI  
km 4+900



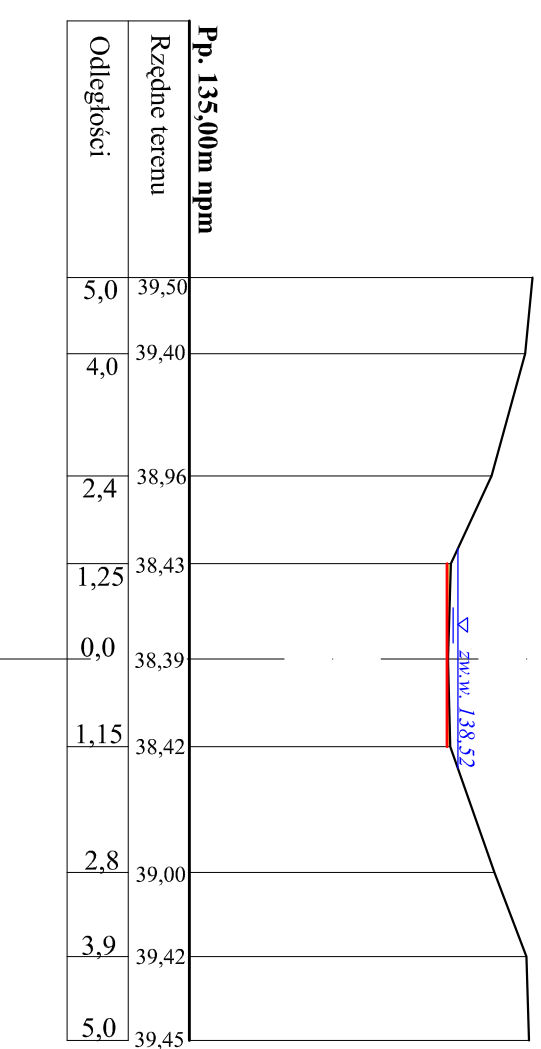
skala 1 :  $\frac{100}{100}$

Przekroje poprzeczne  
rz. Kościelna

Przekrój VII - VIII  
km 4+925



Przekrój VIII - VIII  
km 4+945



Przedsiębiorstwo Usług Melioracyjnych "ZAR-MEL"  
inż. Czesław Zaremba Plac Dąbrowskiego 1/2 49-305 Brzeg

Nazwa obiektu: Odbudowa stawu rekreacyjnego

Studium opracowania: Projekt budowlany

Nazwa rysunku: Przekroje poprzeczne rz. Kościelna

Projektant:	inż. Czesław Zaremba	Podpis	skala
Nr upr.:	236/83/Op. Mel. wodne	Data	1:100/100
			Rys. nr
			5.2