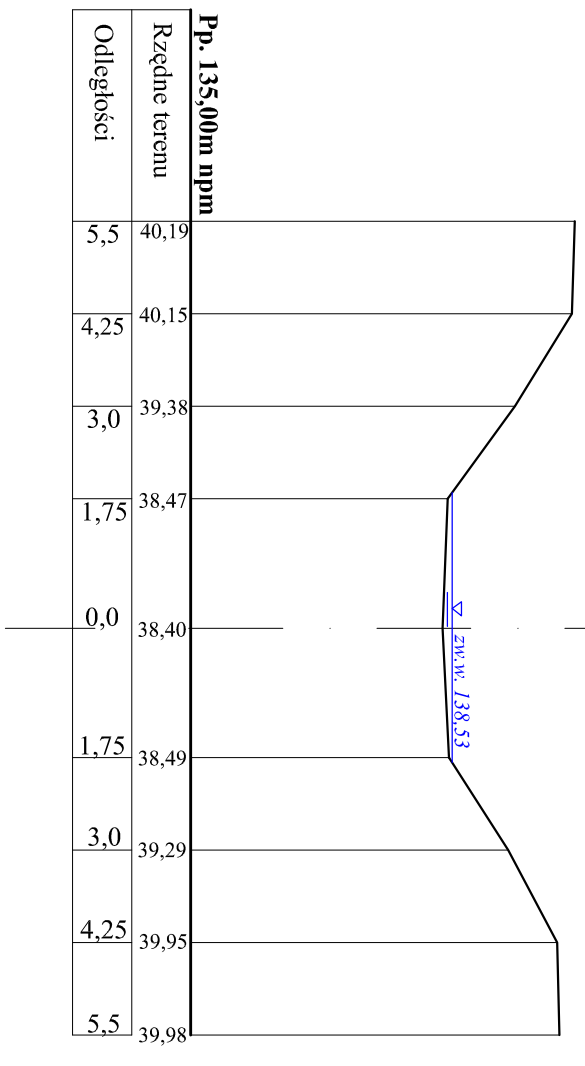
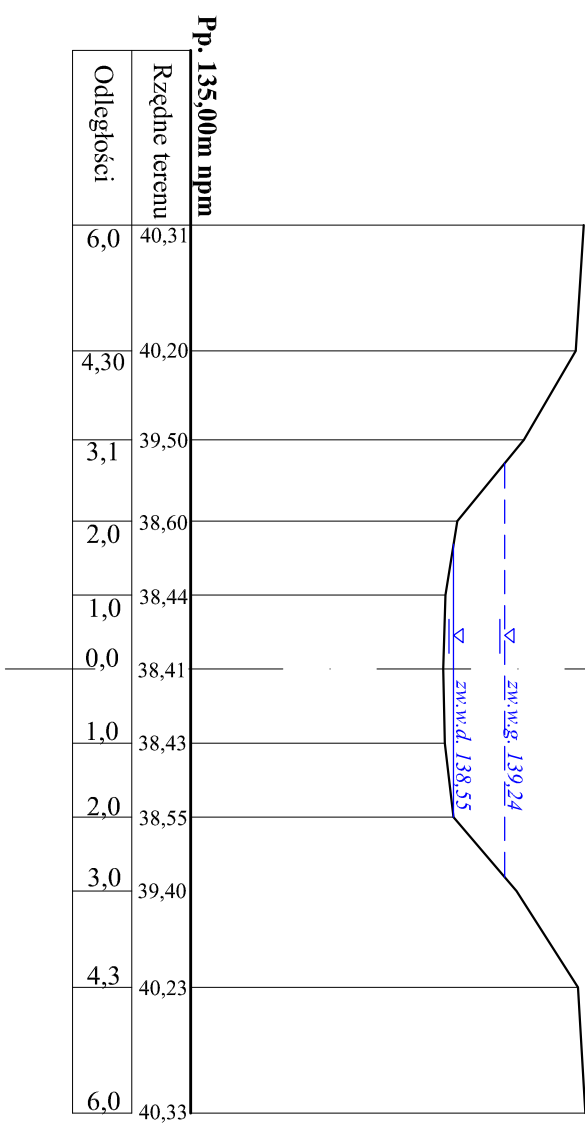


Przekrój IX - IX
km 4+957



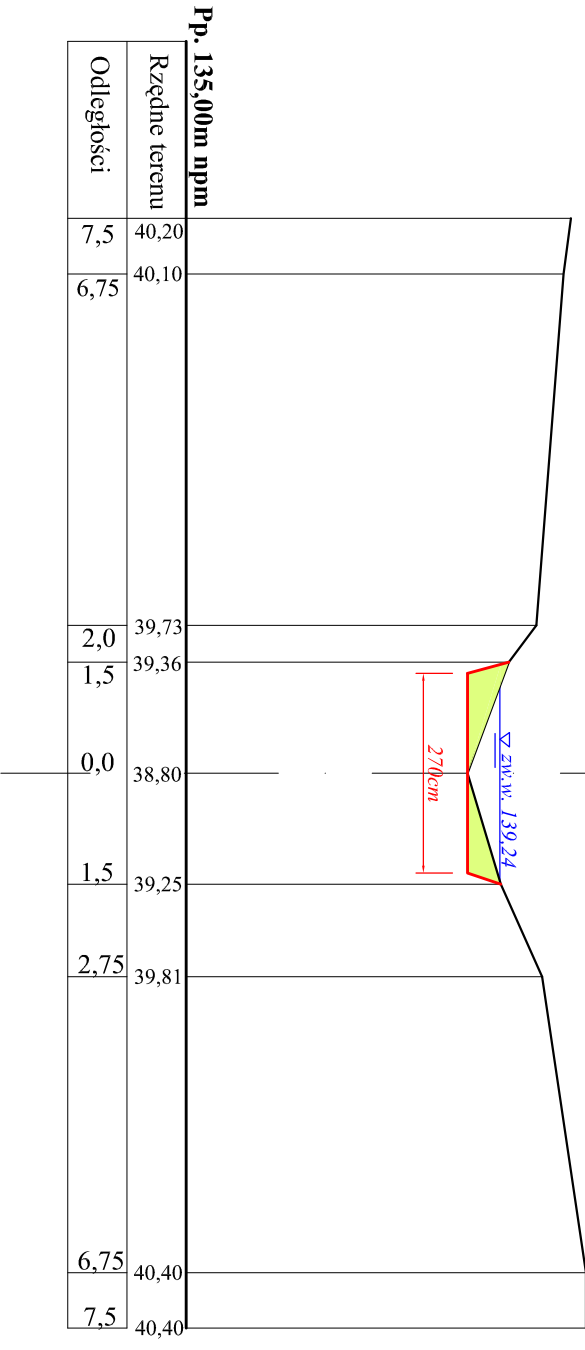
Przekrój X - X
km 4+968



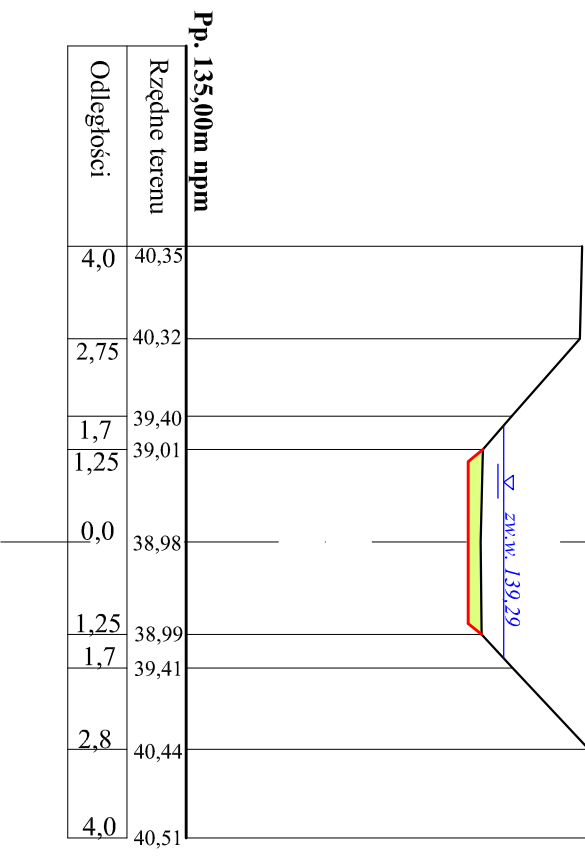
skala 1 : 100
100

Przekroje poprzeczne
rz. Kościelna

Przekrój XI - XI
km 5+140



Przekrój XII - XII
km 5+154



Przedsiębiorstwo Usług Melioracyjnych "ZAR-MEL"			
inż. Czesław Zaremba Plac Dąbrowskiego 1/2 49-305 Brzeg			
Nazwa obiektu: Odbudowa stawu rekreacyjnego			
Studium opracowania: Projekt budowlany			
Nazwa rysunku: Przekroje poprzeczne rz. Kościelna		skala 1:100/100	
Projektant:	inż. Czesław Zaremba	Podpis	Rys. nr
Nr upr.:	236/83/Op. Mel. wodne	Data	5.3